

Филиал публично-правовой компании "Роскадастр" по Брянской области

полное наименование органа регистрации прав

Выписка из Единого государственного реестра недвижимости об объекте недвижимости

Сведения о характеристиках объекта недвижимости

На основании запроса от 11.08.2025, поступившего на рассмотрение 11.08.2025, сообщаем, что согласно записям Единого государственного реестра недвижимости:

Раздел 1 Лист 1

Земельный участок			
вид объекта недвижимости			

Лист № 1 раздела 1	Всего листов раздела 1: 6	Всего разделов: 8	Всего листов выписки: 66
--------------------	---------------------------	-------------------	--------------------------

11.08.2025г. № КУВИ-001/2025-153775799	
Кадастровый номер:	32:18:0050403:265
Номер кадастрового квартала:	32:18:0050403
Дата присвоения кадастрового номера:	06.03.2025

Ранее присвоенный государственный учетный номер:	данные отсутствуют
Местоположение:	Российская Федерация, Брянская область, городской округ Новозыбковский, СХПК Ударник
Площадь:	1960000 +/- 12250
Кадастровая стоимость, руб.:	4919600
Кадастровые номера расположенных в пределах земельного участка объектов недвижимости:	данные отсутствуют
Кадастровые номера объектов недвижимости, из которых образован объект недвижимости:	32:18:0000000:58
Кадастровые номера образованных объектов недвижимости:	данные отсутствуют
Категория земель:	Земли сельскохозяйственного назначения
Виды разрешенного использования:	Для сельскохозяйственного производства
Сведения о кадастровом инженере:	Чекулаева Анна Сергеевна, № А-1889, в СРО Ассоциация «Союз кадастровых инженеров», СНИЛС 13450682345, договор на выполнение кадастровых работ от 28.02.2025 № 28/02/2025-1, дата завершения кадастровых работ: 03.03.2025
Сведения о лесах, водных объектах и об иных природных объектах, расположенных в пределах земельного участка:	данные отсутствуют
Сведения о том, что земельный участок полностью расположен в границах зоны с особыми условиями использования территории, территории объекта культурного наследия, публичного сервитута:	данные отсутствуют

	ДОКУМЕНТ ПОДПИСАН	
	ЭЛЕКТРОННОЙ ПОДПИСЬЮ	
	Сертификат: 009F0BDC181A023B64597F1E2579BEFB50	
	Владелец: ФЕДЕРАЛЬНАЯ СЛУЖБА ГОСУДАРСТВЕННОЙ РЕГИСТРАЦИИ, КАДАСТРА И КАРТОГРАФИИ Действителен: с 02.08.2024 по 26.10.2025	
полное наименование должности	инициалы, фамилия	

Земельный участок			
вид объекта недвижимости			
Лист № 2 раздела 1	Всего листов раздела 1: 6	Всего разделов: 8	Всего листов выписки: 66
11.08.2025г. № КУВИ-001/2025-153775799			
Кадастровый номер:		32:18:0050403:265	
Сведения о том, что земельный участок расположен в границах особой экономической зоны, территории опережающего развития, зоны территориального развития в Российской Федерации, игровой зоны:	данные отсутствуют		
Сведения о том, что земельный участок расположен в границах особо охраняемой природной территории, Байкальской природной территории и ее экологических зон, лесопарковом зеленом поясе, охотничьего угодья, лесничества:	данные отсутствуют		
Сведения о расположении земельного участка и (или) расположенного на нем объекта недвижимости в границах территории, в отношении которой принято решение о резервировании земель для государственных или муниципальных нужд:	данные отсутствуют		
Сведения о результатах проведения государственного земельного надзора:	данные отсутствуют		
Сведения о расположении земельного участка в границах территории, в отношении которой утвержден проект межевания территории:	данные отсутствуют		
Условный номер земельного участка:	данные отсутствуют		
Сведения о принятии акта и (или) заключении договора, предусматривающих предоставление в соответствии с земельным законодательством исполнительным органом государственным органом власти или органом местного самоуправления, находящегося в государственной или муниципальной собственности земельного участка для строительства наемного дома социального использования или наемного дома коммерческого использования:	данные отсутствуют		
Сведения о том, что земельный участок или земельные участки образованы на основании решения об изъятии земельного участка и (или) расположенного на нем объекта недвижимости для государственных или муниципальных нужд:	данные отсутствуют		
Сведения о том, что земельный участок образован из земель или земельного участка, государственная собственность на которые не разграничена:	данные отсутствуют		

полное наименование должности	 ДОКУМЕНТ ПОДПИСАН ЭЛЕКТРОННОЙ ПОДПИСЬЮ Сертификат: 009F0BDC181A023B64597F1E2579BEFB50 Владелец: ФЕДЕРАЛЬНАЯ СЛУЖБА ГОСУДАРСТВЕННОЙ РЕГИСТРАЦИИ, КАДАСТРА И КАРТОГРАФИИ Действителен: с 02.08.2024 по 26.10.2025	инициалы, фамилия

Земельный участок			
вид объекта недвижимости			
Лист № 3 раздела 1	Всего листов раздела 1: 6	Всего разделов: 8	Всего листов выписки: 66
11.08.2025г. № КУВИ-001/2025-153775799			
Кадастровый номер:		32:18:0050403:265	
Сведения о наличии земельного спора о местоположении границ земельных участков:		данные отсутствуют	
Статус записи об объекте недвижимости:		Сведения об объекте недвижимости имеют статус "актуальные"	
Особые отметки:		<p>Граница земельного участка состоит из 5 контуров. Учетные номера контуров и их площади: 1 - 676715.28 кв.м, 2 - 493091.84 кв.м, 3 - 187493.13 кв.м, 4 - 515102.4 кв.м, 5 - 87597.2 кв.м.</p> <p>Сведения об ограничениях права на объект недвижимости, обременениях данного объекта, не зарегистрированных в реестре прав, ограничений прав и обременений недвижимого имущества: вид ограничения (обременения): ограничения прав на земельный участок, предусмотренные статьей 56 Земельного кодекса Российской Федерации; срок действия: с 06.03.2025; реквизиты документа-основания: акт органа государственной власти или органа местного самоуправления, подтверждающий полномочия представителя заявителя от 14.04.2021 № 269 выдан: Министерство энергетики Российской Федерации; zip-архив от 01.10.2024 № interact_entry_boundaries_658f629c-c463-4949-b3ac-19b818c84021.xml выдан: Министерство энергетики Российской Федерации; приказ от 18.09.2024 № 1442 выдан: Министерство энергетики Российской Федерации. вид ограничения (обременения): ограничения прав на земельный участок, предусмотренные статьей 56 Земельного кодекса Российской Федерации; срок действия: с 06.03.2025; реквизиты документа-основания: доверенность от 22.11.2023 № 32АБ2139050 выдан: Нотариус Брянского нотариального округа Брянской области ; правила охраны магистральных трубопроводов, утвержденные Минтопэнерго России 29.04.1992 г., постановление Госгортехнадзора России от 22.04.1992 г. № 9 от 24.04.1992 № 9 выдан: Правительство РФ; zip-архив от 30.01.2024 № ZoneToGKN_3E36A999-F083-4775-BFFA-224F1654008C выдан: КИ Лазаренкова Е.В.; xml-файл от 12.02.2024 № б/н выдан: КИ Лазаренкова Е.В.; заключение кадастрового инженера от 10.10.2023 № б/н выдан: КИ Лазаренкова Е.В.. вид ограничения (обременения): ограничения прав на земельный участок, предусмотренные статьей 56 Земельного кодекса Российской Федерации; срок действия: с 06.03.2025; реквизиты документа-основания: приказ от 10.09.2024 № 1294 выдан: Минэнерго РФ. вид ограничения (обременения): ограничения прав на земельный участок, предусмотренные статьей 56 Земельного кодекса Российской Федерации; срок действия: с 06.03.2025; реквизиты документа-основания: правила охраны магистральных трубопроводов», утвержденных Минтопэнерго России 29 апреля 1992г., Постановлением Госгортехнадзора России от 22.04.1992 № 9 выдан: Госгортехнадзор России; свидетельство о государственной регистрации права от 12.08.2014 № АА 001287 выдан: ФС государственной регистрации, кадастра и картографии; землеустроительное дело</p>	



ДОКУМЕНТ ПОДПИСАН
ЭЛЕКТРОННОЙ ПОДПИСЬЮ

Сертификат: 009F0BDC181A023B64597F1E2579BEFB50

Владелец: ФЕДЕРАЛЬНАЯ СЛУЖБА ГОСУДАРСТВЕННОЙ
РЕГИСТРАЦИИ, КАДАСТРА И КАРТОГРАФИИ
Действителен: с 02.08.2024 по 26.10.2025

полное наименование должности

инициалы, фамилия

Земельный участок			
вид объекта недвижимости			
Лист № 4 раздела 1	Всего листов раздела 1: 6	Всего разделов: 8	Всего листов выписки: 66
11.08.2025г. № КУВИ-001/2025-153775799			
Кадастровый номер:		32:18:0050403:265	

(Карта-план от 12.12.2014 № б/н выдан: ООО "ТРАНСИЗЫСКАНИЯ"; решение об утверждении землеустроительного дела от 16.02.2015 № 60 выдан: Управление Росреестра по Брянской области; доверенность от 14.01.2015 № 32 АБ 0876143 выдан: Ковнеров Д.М., временно исполняющий обязанности нотариуса Брянского нотариального округа Брянской области Ореховой Т.В.; изменения в Устав ОАО "МН"Дружба" от 27.11.2014 № б/н выдан: ОАО "МН "Дружба"; протокол верификации сведений о ЗОУИТ от 18.10.2016 № б/н выдан: филиал ФГБУ «ФКП Росреестра» по Брянской области. вид ограничения (обременения): ограничения прав на земельный участок, предусмотренные статьей 56 Земельного кодекса Российской Федерации; срок действия: с 06.03.2025; реквизиты документа-основания: постановление от 05.08.2010 № 285 выдан: Администрация Новозыбковского района; землеустроительное дело от 01.09.2011 № 4094 выдан: ООО "Землемер"; постановление от 05.08.2010 № 285 выдан: администрация Новозыбковского района; землеустроительное дело от 01.09.2011 № 4094 выдан: ООО "Землемер"; протокол верификации сведений о ЗОУИТ от 18.10.2016 № б/н выдан: филиал ФГБУ «ФКП Росреестра» по Брянской области; карта (план) объекта землеустройства от 10.08.2011 № б/н выдан: ООО "Землемер". вид ограничения (обременения): ограничения прав на земельный участок, предусмотренные статьей 56 Земельного кодекса Российской Федерации; срок действия: с 06.03.2025; реквизиты документа-основания: землеустроительное дело от 01.09.2011 № 4095 выдан: ООО "Землемер"; постановление от 05.08.2010 № 285 выдан: Администрация Новозыбковского района; протокол верификации сведений о ЗОУИТ от 18.10.2016 № б/н выдан: филиал ФГБУ «ФКП Росреестра» по Брянской области; карта (план) объекта землеустройства от 10.08.2011 № б/н выдан: ООО "Землемер". вид ограничения (обременения): ограничения прав на земельный участок, предусмотренные статьей 56 Земельного кодекса Российской Федерации; срок действия: с 06.03.2025; реквизиты документа-основания: доверенность от 22.11.2023 № 32 АБ 2139050 выдан: АО "Транснефть-Дружба"; постановление РФ от 24.04.1992 № 9 выдан: Правительство Российской Федерации; выписка из ЕГРН от 12.09.2024 № КУВИ-001/2024-228998635 выдан: Филиал публично-правовой компании "Роскадастр" по Красноярскому краю; разрешение на ввод объекта в эксплуатацию от 25.10.2024 № 32-18-2634-2024МС выдан: Министерство строительства и жилищно- коммунального хозяйства Российской Федерации; xml-файл от 05.12.2024 № interact_entry_boundaries_f2115bc2-1c1a-4312-800b-2ab58593029с выдан: ООО "РАО" "ГеоКадастрИнформ"; zip -архив от 05.12.2024 № interact_entry_boundaries_f2115bc2-1c1a-4312-800b-2ab58593029с выдан: ООО "РАО" "ГеоКадастрИнформ". вид ограничения (обременения): ограничения прав на земельный участок,



ДОКУМЕНТ ПОДПИСАН
ЭЛЕКТРОННОЙ ПОДПИСЬЮ

Сертификат: 009F0BDC181A023B64597F1E2579BEFB50

Владелец: ФЕДЕРАЛЬНАЯ СЛУЖБА ГОСУДАРСТВЕННОЙ
РЕГИСТРАЦИИ, КАДАСТРА И КАРТОГРАФИИ
Действителен: с 02.08.2024 по 26.10.2025

полное наименование должности

инициалы, фамилия

Земельный участок			
вид объекта недвижимости			
Лист № 5 раздела 1	Всего листов раздела 1: 6	Всего разделов: 8	Всего листов выписки: 66
11.08.2025г. № КУВИ-001/2025-153775799			
Кадастровый номер:		32:18:0050403:265	

предусмотренные статьей 56 Земельного кодекса Российской Федерации; срок действия: с 06.03.2025; реквизиты документа-основания: акт органа государственной власти или органа местного самоуправления, подтверждающий полномочия представителя заявителя от 14.04.2021 № 269; zip-архив от 13.09.2024 № interact_entry_boundaries_567e6b3d-58c9-4e9f-be74-a8471d81e666; приказ от 02.09.2024 № 1189. вид ограничения (обременения): ограничения прав на земельный участок, предусмотренные статьей 56 Земельного кодекса Российской Федерации; срок действия: с 06.03.2025; реквизиты документа-основания: доверенность от 27.12.2018 № 1320; постановление от 08.09.2017 № 1083; свидетельство от 13.03.2006 № 724508; документ, воспроизводящий сведения, содержащиеся в решении об установлении или изменении границ зон с особыми условиями использования территорий от 26.04.2020 № б/н выдан: Погребняк С. А.; документ, содержащий сведения о границах, зонах, территориях, в том числе текстовое и графическое описание местоположения их границ с перечнем координат характерных точек, подготовленный в форме электронного документа от 26.04.2020 № б/н. вид ограничения (обременения): ограничения прав на земельный участок, предусмотренные статьей 56 Земельного кодекса Российской Федерации; срок действия: с 06.03.2025; реквизиты документа-основания: доверенность от 20.08.2021 № 511 выдан: ПАО "Газпром"; свидетельство от 13.03.2006 № 724508 выдан: Управление Федеральной регистрационной службы по Брянской области; заявление от 09.12.2020 № 43-01-05/40 выдан: ООО "Газпром трансгаз Москва"; постановление от 14.09.2021 № А09-1119/2021 выдан: Арбитражный апелляционный суд; решение от 13.05.2021 № А09-1119/2021 выдан: Арбитражный суд Брянской области; приказ от 25.12.2012 № 108/ГС выдан: Федеральное агентство по строительству и ЖКХ ; zip -архив от 08.12.2020 № ZoneToGKN_bc592948-fcff-4b2c-8ad5-17651dee8733 выдан: КИ Погребняк С.А.; документ, содержащий сведения о границах, зонах, территориях, в том числе текстовое и графическое описание местоположения их границ с перечнем координат характерных точек, подготовленный в форме электронного документа от 08.12.2020 № б/н выдан: КИ Погребняк С.А.. вид ограничения (обременения): ограничения прав на земельный участок, предусмотренные статьей 56 Земельного кодекса Российской Федерации; срок действия: с 06.03.2025; реквизиты документа-основания: постановление от 21.09.2011 № 855 выдан: Администрация Брянской области; доверенность от 16.10.2013 № 60 выдан: ОАО "Газпром газораспределение Брянск"; карта (план) от 20.11.2013 № б/н выдан: ООО "Промэкспертиза"; карта (план) объекта землеустройства от 20.11.2013 № б/н выдан: ООО "Промэкспертиза"; протокол верификации сведений о ЗОУИТ от 18.10.2016 № б/н выдан: филиал ФГБУ «ФКП Росреестра» по Брянской области.



ДОКУМЕНТ ПОДПИСАН
ЭЛЕКТРОННОЙ ПОДПИСЬЮ

Сертификат: 009F0BDC181A023B64597F1E2579BEFB50

Владелец: ФЕДЕРАЛЬНАЯ СЛУЖБА ГОСУДАРСТВЕННОЙ
РЕГИСТРАЦИИ, КАДАСТРА И КАРТОГРАФИИ
Действителен: с 02.08.2024 по 26.10.2025

полное наименование должности

инициалы, фамилия

Земельный участок			
вид объекта недвижимости			
Лист № 6 раздела 1	Всего листов раздела 1: 6	Всего разделов: 8	Всего листов выписки: 66
11.08.2025г. № КУВИ-001/2025-153775799			
Кадастровый номер:		32:18:0050403:265	
Получатель выписки:		Комитет по управлению имуществом Новозыбковской городской администрации	

полное наименование должности	 ДОКУМЕНТ ПОДПИСАН ЭЛЕКТРОННОЙ ПОДПИСЬЮ Сертификат: 009F0BDC181A023B64597F1E2579BEFB50 Владелец: ФЕДЕРАЛЬНАЯ СЛУЖБА ГОСУДАРСТВЕННОЙ РЕГИСТРАЦИИ, КАДАСТРА И КАРТОГРАФИИ Действителен: с 02.08.2024 по 26.10.2025	инициалы, фамилия

Выписка из Единого государственного реестра недвижимости об объекте недвижимости
Сведения о зарегистрированных правах

Земельный участок			
вид объекта недвижимости			
Лист № 1 раздела 2		Всего листов раздела 2: 2	Всего разделов: 8
Всего листов выписки: 66			
11.08.2025г. № КУВИ-001/2025-153775799			
Кадастровый номер:		32:18:0050403:265	
1	Правообладатель (правообладатели):	1.1	Муниципальное образование Новозыбковский городской округ Брянской области
	Сведения о возможности предоставления третьим лицам персональных данных физического лица:	1.1.1	данные отсутствуют
2	Вид, номер, дата и время государственной регистрации права:	2.1	Собственность 32:18:0050403:265-32/080/2025-1 06.03.2025 10:41:32
3	Сведения об осуществлении государственной регистрации сделки, права без необходимого в силу закона согласия третьего лица, органа:	3.1	данные отсутствуют
4	Ограничение прав и обременение объекта недвижимости:	не зарегистрировано	
5	Договоры участия в долевом строительстве:	не зарегистрировано	
6	Заявленные в судебном порядке права требования:	данные отсутствуют	
7	Сведения о возможности предоставления третьим лицам персональных данных физического лица	данные отсутствуют	
8	Сведения о возражении в отношении зарегистрированного права:	данные отсутствуют	
9	Сведения о наличии решения об изъятии объекта недвижимости для государственных и муниципальных нужд:	данные отсутствуют	
10	Сведения о невозможности государственной регистрации без личного участия правообладателя или его законного представителя:	данные отсутствуют	
11	Правопритязания и сведения о наличии поступивших, но не рассмотренных заявлений о проведении государственной регистрации права (перехода, прекращения права), ограничения права или обременения объекта недвижимости, сделки в отношении объекта недвижимости:	отсутствуют	

полное наименование должности	<div><p>ДОКУМЕНТ ПОДПИСАН ЭЛЕКТРОННОЙ ПОДПИСЬЮ</p><p>Сертификат: 009F0BDC181A023B64597F1E2579BEFB50</p><p>Владелец: ФЕДЕРАЛЬНАЯ СЛУЖБА ГОСУДАРСТВЕННОЙ РЕГИСТРАЦИИ, КАДАСТРА И КАРТОГРАФИИ</p><p>Действителен: с 02.08.2024 по 26.10.2025</p></div>	инициалы, фамилия

Земельный участок			
вид объекта недвижимости			
Лист № 2 раздела 2	Всего листов раздела 2: 2	Всего разделов: 8	Всего листов выписки: 66
11.08.2025г. № КУВИ-001/2025-153775799			
Кадастровый номер:		32:18:0050403:265	
11	Сведения о невозможности государственной регистрации перехода, прекращения, ограничения права на земельный участок из земель сельскохозяйственного назначения:	данные отсутствуют	

полное наименование должности	 ДОКУМЕНТ ПОДПИСАН ЭЛЕКТРОННОЙ ПОДПИСЬЮ Сертификат: 009F0BDC181A023B64597F1E2579BEFB50 Владелец: ФЕДЕРАЛЬНАЯ СЛУЖБА ГОСУДАРСТВЕННОЙ РЕГИСТРАЦИИ, КАДАСТРА И КАРТОГРАФИИ Действителен: с 02.08.2024 по 26.10.2025	инициалы, фамилия

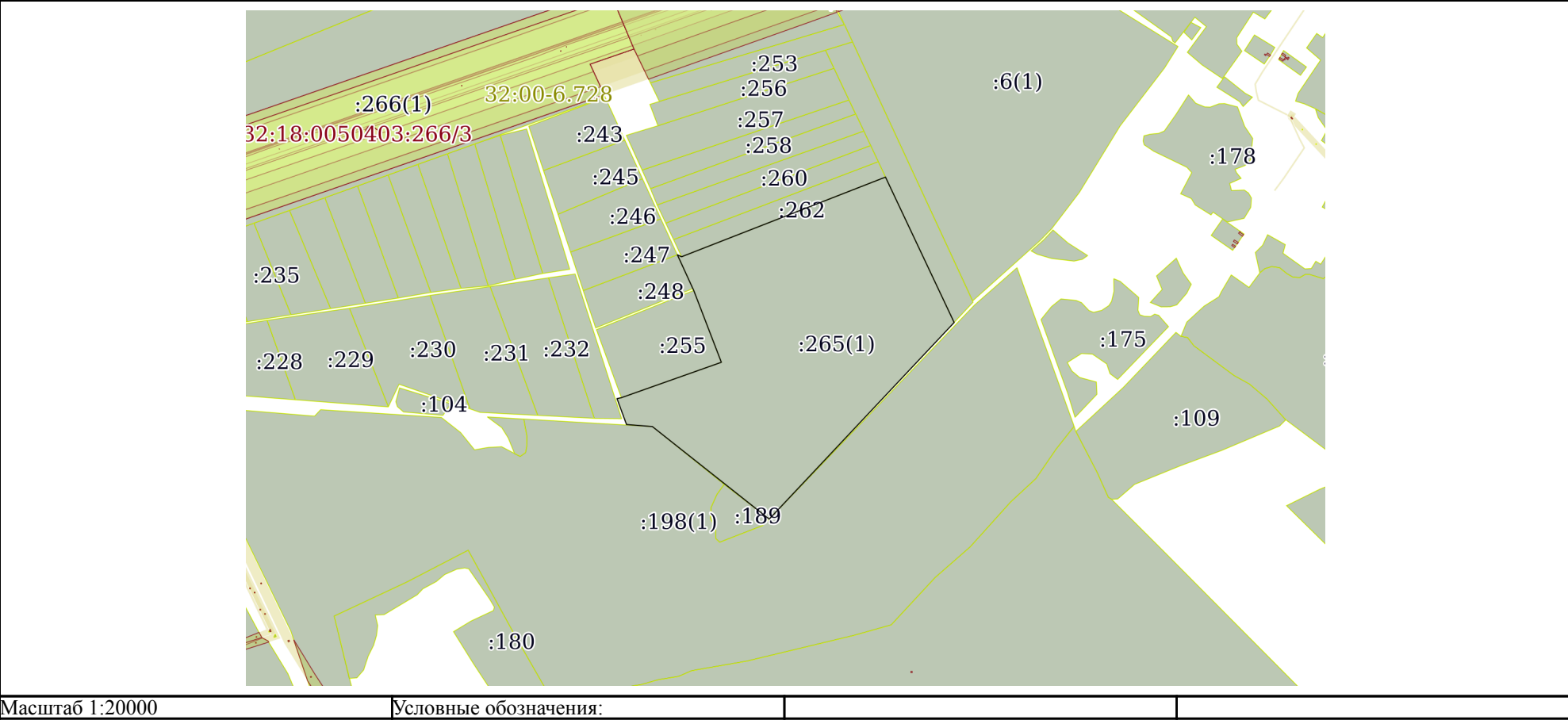
Выписка из Единого государственного реестра недвижимости об объекте недвижимости
Описание местоположения земельного участка


Земельный участок			
вид объекта недвижимости			
Лист № 1 раздела 3	Всего листов раздела 3: 6	Всего разделов: 8	Всего листов выписки: 66
11.08.2025г. № КУВИ-001/2025-153775799			
Кадастровый номер:		32:18:0050403:265	

План (чертеж, схема) земельного участка			
Масштаб 1:50000	Условные обозначения:		

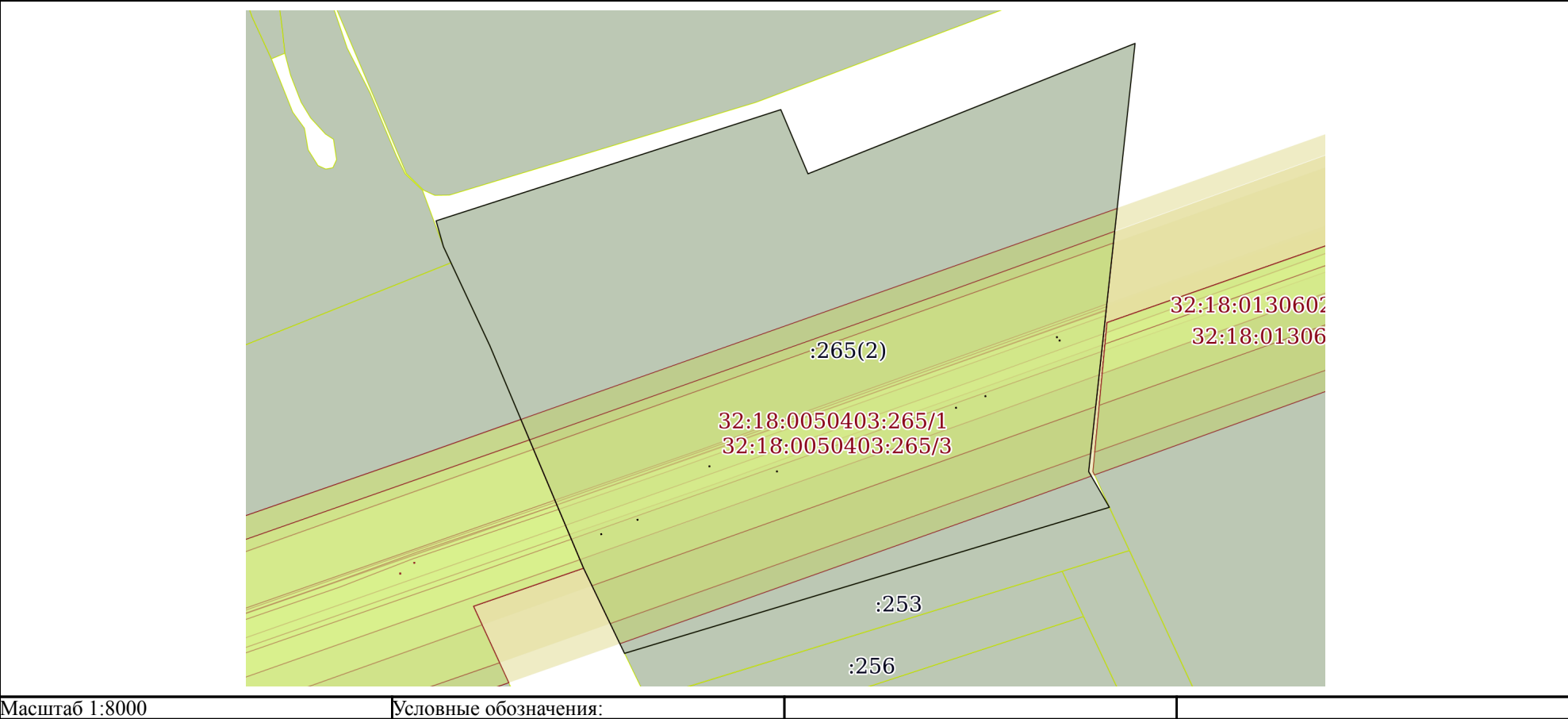
		ДОКУМЕНТ ПОДПИСАН ЭЛЕКТРОННОЙ ПОДПИСЬЮ	
Сертификат: 009F0BDC181A023B64597F1E2579BEFB50			
Владелец: ФЕДЕРАЛЬНАЯ СЛУЖБА ГОСУДАРСТВЕННОЙ РЕГИСТРАЦИИ, КАДАСТРА И КАРТОГРАФИИ			
Действителен: с 02.08.2024 по 26.10.2025			
полное наименование должности		инициалы, фамилия	


Земельный участок			
вид объекта недвижимости			
Лист № 2 раздела 3	Всего листов раздела 3: 6	Всего разделов: 8	Всего листов выписки: 66
11.08.2025г. № КУВИ-001/2025-153775799			
Кадастровый номер:		32:18:0050403:265	



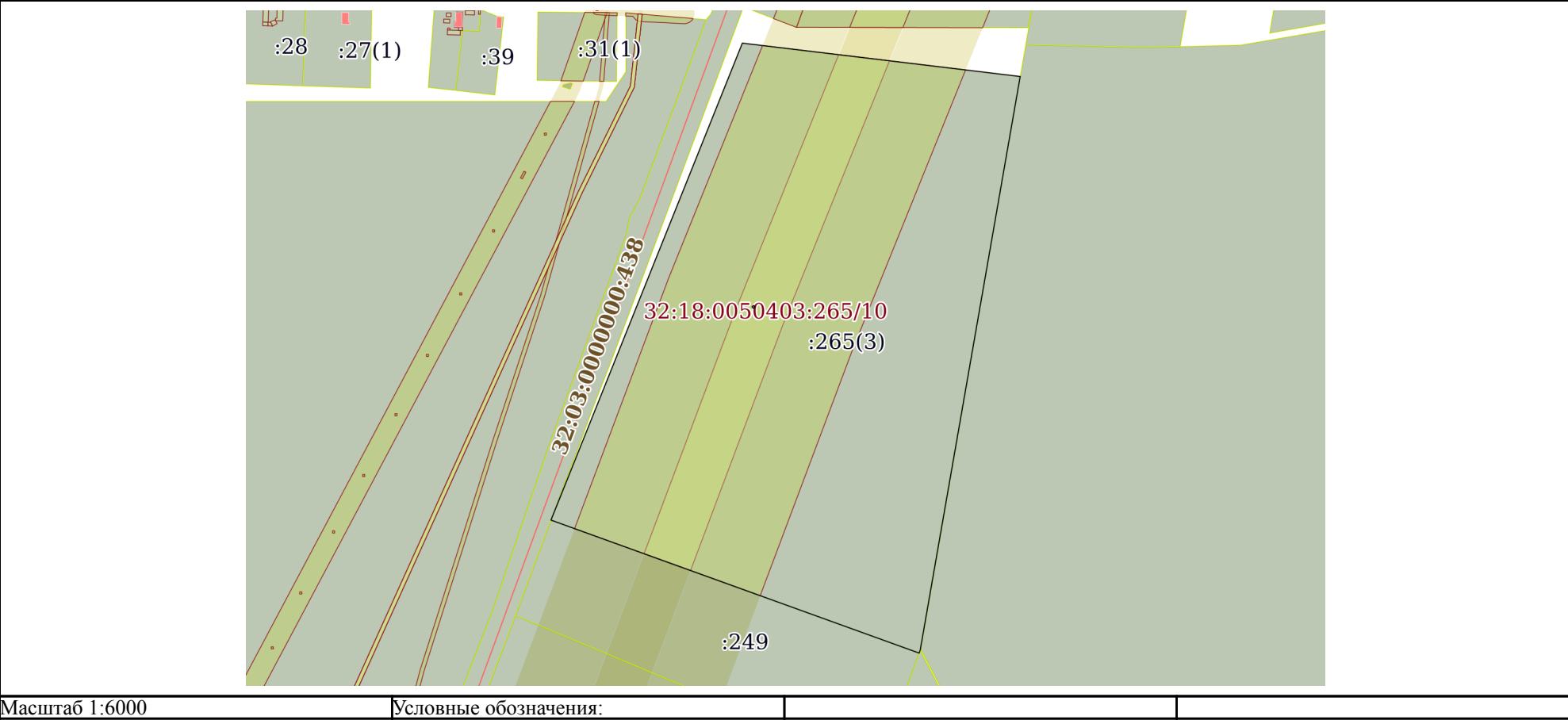
полное наименование должности	<div><div>ДОКУМЕНТ ПОДПИСАН ЭЛЕКТРОННОЙ ПОДПИСЬЮ</div><div>Сертификат: 009F0BDC181A023B64597F1E2579BEFB50</div><div>Владелец: ФЕДЕРАЛЬНАЯ СЛУЖБА ГОСУДАРСТВЕННОЙ РЕГИСТРАЦИИ, КАДАСТРА И КАРТОГРАФИИ</div><div>Действителен: с 02.08.2024 по 26.10.2025</div></div>	инициалы, фамилия


Земельный участок			
вид объекта недвижимости			
Лист № 3 раздела 3	Всего листов раздела 3: 6	Всего разделов: 8	Всего листов выписки: 66
11.08.2025г. № КУВИ-001/2025-153775799			
Кадастровый номер:		32:18:0050403:265	



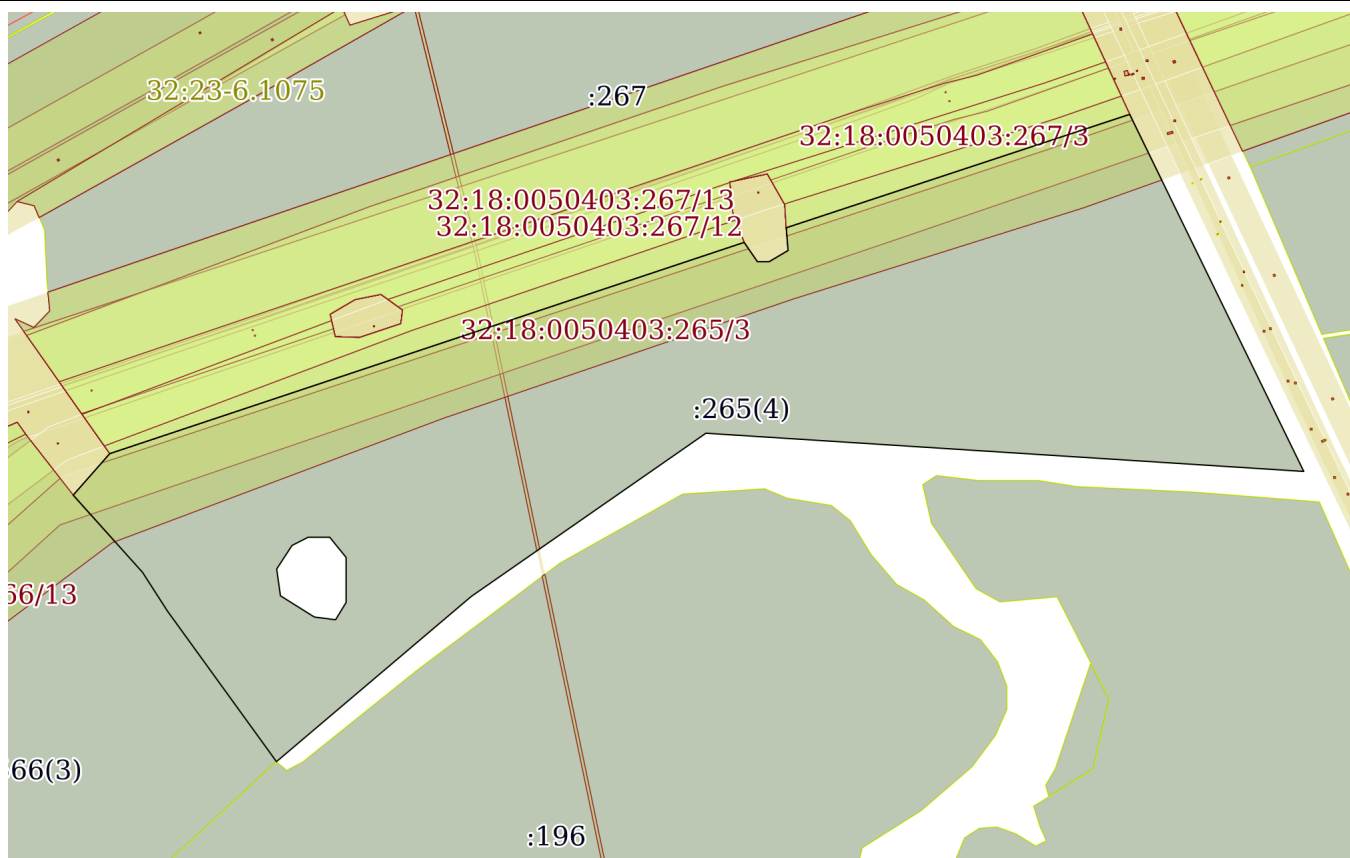
полное наименование должности	<div><p>ДОКУМЕНТ ПОДПИСАН ЭЛЕКТРОННОЙ ПОДПИСЬЮ</p><p>Сертификат: 009F0BDC181A023B64597F1E2579BEFB50</p><p>Владелец: ФЕДЕРАЛЬНАЯ СЛУЖБА ГОСУДАРСТВЕННОЙ РЕГИСТРАЦИИ, КАДАСТРА И КАРТОГРАФИИ</p><p>Действителен: с 02.08.2024 по 26.10.2025</p></div>	инициалы, фамилия

Земельный участок			
вид объекта недвижимости			
Лист № 4 раздела 3	Всего листов раздела 3: 6	Всего разделов: 8	Всего листов выписки: 66
11.08.2025г. № КУВИ-001/2025-153775799			
Кадастровый номер:		32:18:0050403:265	



полное наименование должности	<div><p>ДОКУМЕНТ ПОДПИСАН ЭЛЕКТРОННОЙ ПОДПИСЬЮ</p><p>Сертификат: 009F0BDC181A023B64597F1E2579BEFB50</p><p>Владелец: ФЕДЕРАЛЬНАЯ СЛУЖБА ГОСУДАРСТВЕННОЙ РЕГИСТРАЦИИ, КАДАСТРА И КАРТОГРАФИИ</p><p>Действителен: с 02.08.2024 по 26.10.2025</p></div>	инициалы, фамилия

Земельный участок			
вид объекта недвижимости			
Лист № 5 раздела 3	Всего листов раздела 3: 6	Всего разделов: 8	Всего листов выписки: 66
11.08.2025г. № КУВИ-001/2025-153775799			
Кадастровый номер:		32:18:0050403:265	



Масштаб 1:10000

Условные обозначения:

ДОКУМЕНТ ПОДПИСАН
ЭЛЕКТРОННОЙ ПОДПИСЬЮ

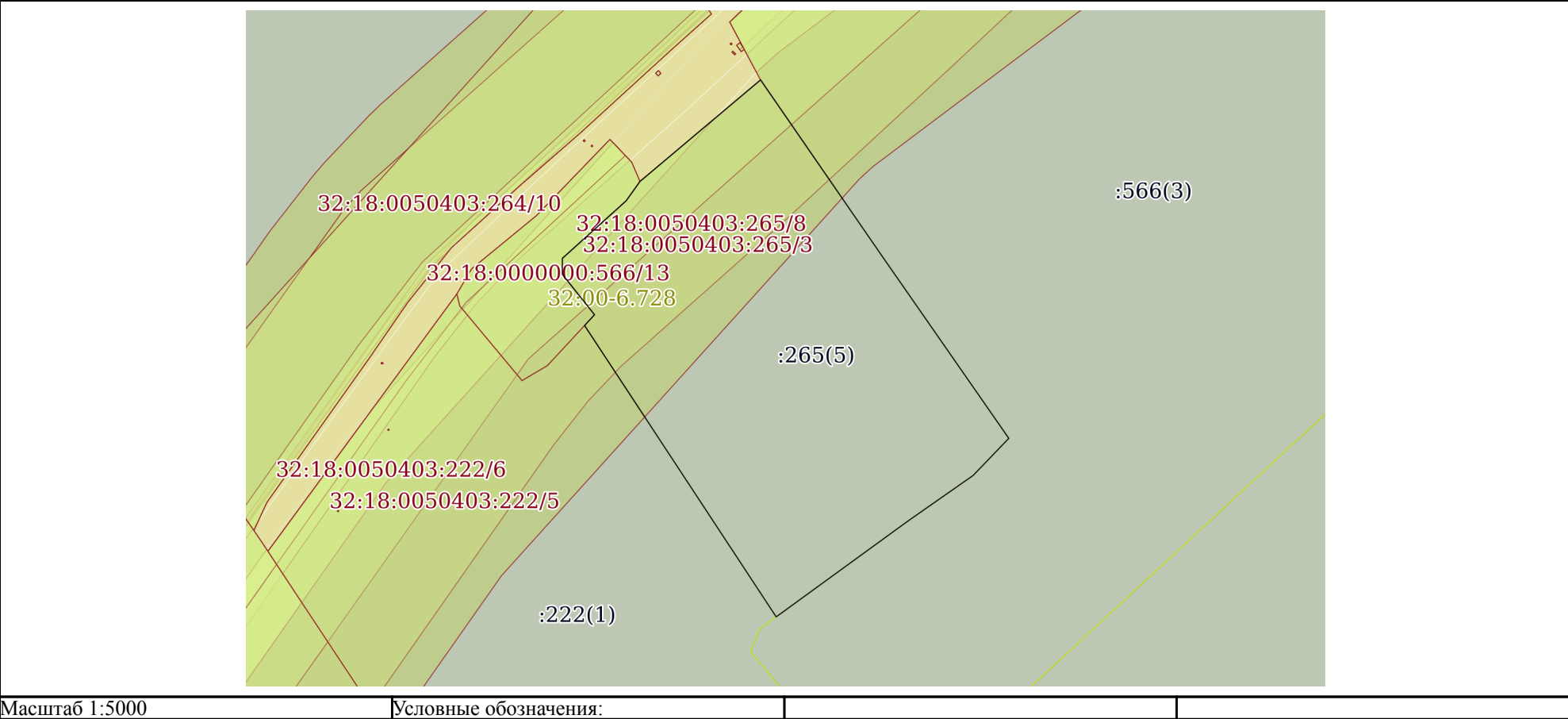
Сертификат: 009F0BDC181A023B64597F1E2579BEFB50


Владелец: ФЕДЕРАЛЬНАЯ СЛУЖБА ГОСУДАРСТВЕННОЙ
РЕГИСТРАЦИИ, КАДАСТРА И КАРТОГРАФИИ
Действителен: с 02.08.2024 по 26.10.2025

полное наименование должности

инициалы, фамилия

Земельный участок			
вид объекта недвижимости			
Лист № 6 раздела 3	Всего листов раздела 3: 6	Всего разделов: 8	Всего листов выписки: 66
11.08.2025г. № КУВИ-001/2025-153775799			
Кадастровый номер:		32:18:0050403:265	



полное наименование должности	 ДОКУМЕНТ ПОДПИСАН ЭЛЕКТРОННОЙ ПОДПИСЬЮ Сертификат: 009F0BDC181A023B64597F1E2579BEFB50 Владелец: ФЕДЕРАЛЬНАЯ СЛУЖБА ГОСУДАРСТВЕННОЙ РЕГИСТРАЦИИ, КАДАСТРА И КАРТОГРАФИИ Действителен: с 02.08.2024 по 26.10.2025	инициалы, фамилия

Выписка из Единого государственного реестра недвижимости об объекте недвижимости
Описание местоположения земельного участка

Земельный участок			
вид объекта недвижимости			
Лист № 1 раздела 3.1	Всего листов раздела 3.1: 4	Всего разделов: 8	Всего листов выписки: 66
11.08.2025г. № КУВИ-001/2025-153775799			
Кадастровый номер:		32:18:0050403:265	

Описание местоположения границ земельного участка							
№ п/п	Номер точки		Дирекционный угол	Горизонтальное проложение, м	Описание закрепления на местности	Кадастровые номера смежных участков	Сведения об адресах правообладателей смежных земельных участков
	начальн ая	конечн ая					
1	2	3	4	5	6	7	8
1	1.1.1	1.1.2	68°40.6´	739.9	данные отсутствуют	32:18:0050403:262	адрес отсутствует
2	1.1.2	1.1.3	154°42.2´	543.21	данные отсутствуют	32:18:0050403:254	адрес отсутствует
3	1.1.3	1.1.4	223°15.9´	912.03	данные отсутствуют	данные отсутствуют	данные отсутствуют
4	1.1.4	1.1.5	308°21.5´	503.81	данные отсутствуют	32:18:0130602:198(1)	данные отсутствуют
5	1.1.4	1.1.4			данные отсутствуют	32:18:0130602:189	данные отсутствуют
6	1.1.5	1.1.6	274°27.2´	87.56	данные отсутствуют	32:18:0130602:198(1)	данные отсутствуют
7	1.1.6	1.1.7	339°51.2´	93.26	данные отсутствуют	данные отсутствуют	данные отсутствуют
8	1.1.7	1.1.8	78°6.9´	15.05	данные отсутствуют	данные отсутствуют	данные отсутствуют
9	1.1.8	1.1.9	70°30.7´	358.5	данные отсутствуют	32:18:0050403:255	адрес отсутствует
10	1.1.9	1.1.10	338°57.2´	260.09	данные отсутствуют	32:18:0050403:255	адрес отсутствует
11	1.1.10	1.1.11	334°52.7´	6.57	данные отсутствуют	данные отсутствуют	данные отсутствуют
12	1.1.11	1.1.12	335°22.6´	125.95	данные отсутствуют	32:18:0050403:248	адрес отсутствует
13	1.1.12	1.1.1	115°16.5´	15.69	данные отсутствуют	данные отсутствуют	данные отсутствуют
14	1.1.12	1.1.12			данные отсутствуют	32:18:0050403:247	адрес отсутствует
15	2.1.1	2.1.2	337°7.7´	325.37	данные отсутствуют	32:18:0050403:266(1)	адрес отсутствует
16	2.1.2	2.1.3	334°52.5´	148.19	данные отсутствуют	данные отсутствуют	данные отсутствуют
17	2.1.3	2.1.4	344°3.1´	36.29	данные отсутствуют	32:18:0050403:109	адрес отсутствует; Брянская область, Новозыбковский район, с.Каташин, ул.Новая, д.9
18	2.1.4	2.1.5	72°8.3´	489.64	данные отсутствуют	данные отсутствуют	данные отсутствуют
19	2.1.5	2.1.6	157°1.0´	94.12	данные отсутствуют	данные отсутствуют	данные отсутствуют
20	2.1.6	2.1.7	68°17.5´	475.97	данные отсутствуют	данные отсутствуют	данные отсутствуют
21	2.1.7	2.1.8	186°11.7´	581.51	данные отсутствуют	данные отсутствуют	данные отсутствуют

полное наименование должности	 ДОКУМЕНТ ПОДПИСАН ЭЛЕКТРОННОЙ ПОДПИСЬЮ Сертификат: 009F0BDC181A023B64597F1E2579BEFB50 Владелец: ФЕДЕРАЛЬНАЯ СЛУЖБА ГОСУДАРСТВЕННОЙ РЕГИСТРАЦИИ, КАДАСТРА И КАРТОГРАФИИ Действителен: с 02.08.2024 по 26.10.2025	инициалы, фамилия

Земельный участок			
вид объекта недвижимости			

Лист № 2 раздела 3.1	Всего листов раздела 3.1: 4	Всего разделов: 8	Всего листов выписки: 66
----------------------	-----------------------------	-------------------	--------------------------

11.08.2025г. № КУВИ-001/2025-153775799

Кадастровый номер: 32:18:0050403:265

1	2	3	4	5	6	7	8
22	2.1.8	2.1.9	149°50.8`	55.74	данные отсутствуют	данные отсутствуют	данные отсутствуют
23	2.1.9	2.1.10	253°15.5`	684.51	данные отсутствуют	32:18:0050403:253	адрес отсутствует
24	2.1.9	2.1.9			данные отсутствуют	32:18:0130602:6(1)	данные отсутствуют
25	2.1.10	2.1.1	334°17.2`	127.68	данные отсутствуют	данные отсутствуют	данные отсутствуют
26	2.2.11	2.2.12	71°23.0`	1	данные отсутствуют	32:18:0000000:419(56)	данные отсутствуют
27	2.2.12	2.2.13	340°50.6`	1.01	данные отсутствуют	32:18:0000000:419(56)	данные отсутствуют
28	2.2.13	2.2.14	251°12.0`	0.99	данные отсутствуют	32:18:0000000:419(56)	данные отсутствуют
29	2.2.14	2.2.11	161°23.0`	1	данные отсутствуют	32:18:0000000:419(56)	данные отсутствуют
30	2.3.15	2.3.16	69°10.3`	0.98	данные отсутствуют	32:18:0000000:419(67)	данные отсутствуют
31	2.3.16	2.3.17	339°34.7`	1	данные отсутствуют	32:18:0000000:419(67)	данные отсутствуют
32	2.3.17	2.3.18	249°34.7`	1	данные отсутствуют	32:18:0000000:419(67)	данные отсутствуют
33	2.3.18	2.3.15	158°30.9`	1.01	данные отсутствуют	32:18:0000000:419(67)	данные отсутствуют
34	2.4.19	2.4.20	180°0.0`	1	данные отсутствуют	32:18:0000000:213(8)	данные отсутствуют
35	2.4.20	2.4.21	90°0.0`	1	данные отсутствуют	32:18:0000000:213(8)	данные отсутствуют
36	2.4.21	2.4.22	0°0.0`	1	данные отсутствуют	32:18:0000000:213(8)	данные отсутствуют
37	2.4.22	2.4.19	270°0.0`	1	данные отсутствуют	32:18:0000000:213(8)	данные отсутствуют
38	2.5.23	2.5.24	70°27.8`	0.99	данные отсутствуют	32:18:0000000:419(10)	данные отсутствуют
39	2.5.24	2.5.25	340°6.9`	1	данные отсутствуют	32:18:0000000:419(10)	данные отсутствуют
40	2.5.25	2.5.26	249°55.1`	0.99	данные отсутствуют	32:18:0000000:419(10)	данные отсутствуют
41	2.5.26	2.5.23	159°55.1`	0.99	данные отсутствуют	32:18:0000000:419(10)	данные отсутствуют
42	2.6.27	2.6.28	180°0.0`	1	данные отсутствуют	32:18:0000000:213(7)	данные отсутствуют
43	2.6.28	2.6.29	90°0.0`	1	данные отсутствуют	32:18:0000000:213(7)	данные отсутствуют
44	2.6.29	2.6.30	0°0.0`	1	данные отсутствуют	32:18:0000000:213(7)	данные отсутствуют
45	2.6.30	2.6.27	270°0.0`	1	данные отсутствуют	32:18:0000000:213(7)	данные отсутствуют
46	2.7.31	2.7.32	69°34.7`	1	данные отсутствуют	32:18:0000000:419(9)	данные отсутствуют
47	2.7.32	2.7.33	339°46.5`	1.01	данные отсутствуют	32:18:0000000:419(9)	данные отсутствуют
48	2.7.33	2.7.34	249°22.6`	0.99	данные отсутствуют	32:18:0000000:419(9)	данные отсутствуют
49	2.7.34	2.7.31	160°18.5`	1.01	данные отсутствуют	32:18:0000000:419(9)	данные отсутствуют
50	2.8.35	2.8.36	70°27.8`	0.99	данные отсутствуют	32:18:0000000:419(8)	данные отсутствуют



ДОКУМЕНТ ПОДПИСАН
ЭЛЕКТРОННОЙ ПОДПИСЬЮ

Сертификат: 009F0BDC181A023B64597F1E2579BEFB50

Владелец: ФЕДЕРАЛЬНАЯ СЛУЖБА ГОСУДАРСТВЕННОЙ
РЕГИСТРАЦИИ, КАДАСТРА И КАРТОГРАФИИ
Действителен: с 02.08.2024 по 26.10.2025

полное наименование должности

инициалы, фамилия

Земельный участок			
вид объекта недвижимости			

Лист № 3 раздела 3.1	Всего листов раздела 3.1: 4	Всего разделов: 8	Всего листов выписки: 66
----------------------	-----------------------------	-------------------	--------------------------

11.08.2025г. № КУВИ-001/2025-153775799

Кадастровый номер: 32:18:0050403:265

1	2	3	4	5	6	7	8
51	2.8.36	2.8.37	340°50.6'	1.01	данные отсутствуют	32:18:0000000:419(8)	данные отсутствуют
52	2.8.37	2.8.38	250°39.4'	1	данные отсутствуют	32:18:0000000:419(8)	данные отсутствуют
53	2.8.38	2.8.35	160°18.5'	1.01	данные отсутствуют	32:18:0000000:419(8)	данные отсутствуют
54	2.9.39	2.9.40	160°50.6'	1.01	данные отсутствуют	32:18:0050403:80	данные отсутствуют
55	2.9.40	2.9.41	70°50.6'	1.01	данные отсутствуют	32:18:0050403:80	данные отсутствуют
56	2.9.41	2.9.42	340°50.6'	1.01	данные отсутствуют	32:18:0050403:80	данные отсутствуют
57	2.9.42	2.9.39	250°50.6'	1.01	данные отсутствуют	32:18:0050403:80	данные отсутствуют
58	2.10.43	2.10.44	180°0.0'	1	данные отсутствуют	32:18:0000000:213(3)	данные отсутствуют
59	2.10.44	2.10.45	90°0.0'	1	данные отсутствуют	32:18:0000000:213(3)	данные отсутствуют
60	2.10.45	2.10.46	0°0.0'	1	данные отсутствуют	32:18:0000000:213(3)	данные отсутствуют
61	2.10.46	2.10.43	270°0.0'	1	данные отсутствуют	32:18:0000000:213(3)	данные отсутствуют
62	3.1.1	3.1.2	96°50.9'	283.74	данные отсутствуют	данные отсутствуют	данные отсутствуют
63	3.1.2	3.1.3	189°53.7'	590.2	данные отсутствуют	32:13:0000000:1229(1)	адрес отсутствует
64	3.1.3	3.1.4	199°55.1'	3.05	данные отсутствуют	32:18:0050403:220(2), 32:18:0050403:249	адрес отсутствует
65	3.1.4	3.1.5	289°51.0'	396.92	данные отсутствуют	32:18:0050403:249	адрес отсутствует
66	3.1.5	3.1.1	21°52.6'	520.85	данные отсутствуют	данные отсутствуют	данные отсутствуют
67	3.1.5	3.1.5			данные отсутствуют	32:18:0000000:2(3)	адрес отсутствует
68	3.2.6	3.2.7	147°39.7'	2	данные отсутствуют	32:18:0050403:6	данные отсутствуют
69	3.2.7	3.2.8	57°39.7'	2	данные отсутствуют	32:18:0050403:6	данные отсутствуют
70	3.2.8	3.2.9	327°39.7'	2	данные отсутствуют	32:18:0050403:6	данные отсутствуют
71	3.2.9	3.2.6	237°39.7'	2	данные отсутствуют	32:18:0050403:6	данные отсутствуют
72	4.1.1	4.1.2	71°35.8'	896.01	данные отсутствуют	32:18:0050403:267	адрес отсутствует
73	4.1.2	4.1.3	145°23.6'	31.36	данные отсутствуют	данные отсутствуют	данные отсутствуют
74	4.1.3	4.1.4	90°0.0'	15.92	данные отсутствуют	данные отсутствуют	данные отсутствуют
75	4.1.4	4.1.5	59°23.1'	29.32	данные отсутствуют	данные отсутствуют	данные отсутствуют
76	4.1.5	4.1.6	355°20.8'	30.57	данные отсутствуют	данные отсутствуют	данные отсутствуют
77	4.1.6	4.1.7	71°44.5'	484.72	данные отсутствуют	32:18:0050403:267	адрес отсутствует
78	4.1.7	4.1.8	153°59.2'	532.13	данные отсутствуют	данные отсутствуют	данные отсутствуют
79	4.1.8	4.1.9	273°39.2'	802.99	данные отсутствуют	данные отсутствуют	данные отсутствуют



ДОКУМЕНТ ПОДПИСАН
ЭЛЕКТРОННОЙ ПОДПИСЬЮ

Сертификат: 009F0BDC181A023B64597F1E2579BEFB50

Владелец: ФЕДЕРАЛЬНАЯ СЛУЖБА ГОСУДАРСТВЕННОЙ
РЕГИСТРАЦИИ, КАДАСТРА И КАРТОГРАФИИ
Действителен: с 02.08.2024 по 26.10.2025

полное наименование должности

инициалы, фамилия

Земельный участок							
вид объекта недвижимости							
Лист № 4 раздела 3.1			Всего листов раздела 3.1: 4		Всего разделов: 8		Всего листов выписки: 66
11.08.2025г. № КУВИ-001/2025-153775799							
Кадастровый номер:				32:18:0050403:265			
1	2	3	4	5	6	7	8
80	4.1.9	4.1.10	235°12.0`	383	данные отсутствуют	данные отсутствуют	данные отсутствуют
81	4.1.10	4.1.11	229°43.5`	342.25	данные отсутствуют	данные отсутствуют	данные отсутствуют
82	4.1.11	4.1.12	324°4.4`	248.74	данные отсутствуют	32:18:0000000:566(3)	данные отсутствуют
83	4.1.11	4.1.11			данные отсутствуют	32:18:0130602:196	данные отсутствуют
84	4.1.12	4.1.13	327°12.4`	62.04	данные отсутствуют	32:18:0000000:566(3)	данные отсутствуют
85	4.1.13	4.1.14	318°3.1`	138.95	данные отсутствуют	32:18:0000000:566(3)	данные отсутствуют
86	4.1.14	4.1.1	41°23.2`	74.17	данные отсутствуют	данные отсутствуют	данные отсутствуют
87	4.2.15	4.2.16	213°6.2`	37.63	данные отсутствуют	данные отсутствуют	данные отсутствуют
88	4.2.16	4.2.17	171°57.8`	36.2	данные отсутствуют	данные отсутствуют	данные отсутствуют
89	4.2.17	4.2.18	122°3.7`	53.56	данные отсутствуют	данные отсутствуют	данные отсутствуют
90	4.2.18	4.2.19	97°20.0`	28.67	данные отсутствуют	данные отсутствуют	данные отсутствуют
91	4.2.19	4.2.20	31°29.8`	27.1	данные отсутствуют	данные отсутствуют	данные отсутствуют
92	4.2.20	4.2.21	0°0.0`	60.33	данные отсутствуют	данные отсутствуют	данные отсутствуют
93	4.2.21	4.2.22	320°55.7`	34.84	данные отсутствуют	данные отсутствуют	данные отсутствуют
94	4.2.22	4.2.23	270°0.0`	28.9	данные отсутствуют	данные отсутствуют	данные отсутствуют
95	4.2.23	4.2.15	242°58.3`	24.29	данные отсутствуют	данные отсутствуют	данные отсутствуют
96	5.1.1	5.1.2	321°23.2`	43.6	данные отсутствуют	32:18:0000000:566(8)	данные отсутствуют
97	5.1.2	5.1.3	0°0.0`	13.5	данные отсутствуют	32:18:0000000:566(8)	данные отсутствуют
98	5.1.3	5.1.4	47°58.5`	72.61	данные отсутствуют	32:18:0000000:566(8)	данные отсутствуют
99	5.1.4	5.1.5	35°31.4`	19.93	данные отсутствуют	32:18:0000000:566(8)	данные отсутствуют
100	5.1.5	5.1.6	49°56.1`	133.24	данные отсутствуют	данные отсутствуют	данные отсутствуют
101	5.1.6	5.1.7	145°22.4`	177.45	данные отсутствуют	32:18:0000000:566(3)	данные отсутствуют
102	5.1.7	5.1.8	145°8.9`	190.62	данные отсутствуют	32:18:0000000:566(3)	данные отсутствуют
103	5.1.8	5.1.9	223°53.9`	43.44	данные отсутствуют	32:18:0000000:566(3)	данные отсутствуют
104	5.1.9	5.1.10	235°4.5`	66.65	данные отсутствуют	32:18:0000000:566(3)	данные отсутствуют
105	5.1.10	5.1.11	234°0.6`	138.16	данные отсутствуют	32:18:0000000:566(3)	данные отсутствуют
106	5.1.11	5.1.12	326°37.9`	294.39	данные отсутствуют	32:18:0050403:222(1)	адрес отсутствует
107	5.1.12	5.1.1	42°54.5`	12.4	данные отсутствуют	32:18:0000000:566(8)	данные отсутствуют



ДОКУМЕНТ ПОДПИСАН
ЭЛЕКТРОННОЙ ПОДПИСЬЮ

Сертификат: 009F0BDC181A023B64597F1E2579BEFB50

Владелец: ФЕДЕРАЛЬНАЯ СЛУЖБА ГОСУДАРСТВЕННОЙ
РЕГИСТРАЦИИ, КАДАСТРА И КАРТОГРАФИИ
Действителен: с 02.08.2024 по 26.10.2025

полное наименование должности

инициалы, фамилия

Выписка из Единого государственного реестра недвижимости об объекте недвижимости
Описание местоположения земельного участка

Земельный участок			
вид объекта недвижимости			
Лист № 1 раздела 3.2	Всего листов раздела 3.2: 5	Всего разделов: 8	Всего листов выписки: 66
11.08.2025г. № КУВИ-001/2025-153775799			
Кадастровый номер:		32:18:0050403:265	

Сведения о характерных точках границы земельного участка				
Система координат МСК-32, зона 1				
Номер точки	Координаты, м		Описание закрепления на местности	Средняя квадратичная погрешность определения координат характерных точек границ земельного участка, м
	X	Y		
1	2	3	4	5
1	414335.28	1231322.8	Закрепление отсутствует	2.5
2	414604.34	1232012.05	Закрепление отсутствует	2.5
3	414113.22	1232244.16	Закрепление отсутствует	2.5
4	413449.08	1231619.08	Закрепление отсутствует	2.5
5	413761.74	1231224.02	Закрепление отсутствует	2.5
6	413768.54	1231136.72	Закрепление отсутствует	2.5
7	413856.09	1231104.6	Закрепление отсутствует	2.5
8	413859.19	1231119.33	Закрепление отсутствует	2.5
9	413978.79	1231457.29	Закрепление отсутствует	2.5
10	414221.53	1231363.88	Закрепление отсутствует	2.5
11	414227.48	1231361.09	Закрепление отсутствует	2.5
12	414341.98	1231308.61	Закрепление отсутствует	2.5
1	414335.28	1231322.8	Закрепление отсутствует	2.5
1	415037.29	1231162.21	Закрепление отсутствует	2.5
2	415337.08	1231035.75	Закрепление отсутствует	2.5
3	415471.25	1230972.83	Закрепление отсутствует	2.5
4	415506.14	1230962.86	Закрепление отсутствует	2.5
5	415656.33	1231428.9	Закрепление отсутствует	2.5
6	415569.68	1231465.65	Закрепление отсутствует	2.5
7	415745.74	1231907.86	Закрепление отсутствует	2.5
8	415167.63	1231845.11	Закрепление отсутствует	2.5
9	415119.43	1231873.11	Закрепление отсутствует	2.5

полное наименование должности	<div><div>ДОКУМЕНТ ПОДПИСАН ЭЛЕКТРОННОЙ ПОДПИСЬЮ</div><div>Сертификат: 009F0BDC181A023B64597F1E2579BEFB50</div><div>Владелец: ФЕДЕРАЛЬНАЯ СЛУЖБА ГОСУДАРСТВЕННОЙ РЕГИСТРАЦИИ, КАДАСТРА И КАРТОГРАФИИ</div><div>Действителен: с 02.08.2024 по 26.10.2025</div></div>	инициалы, фамилия

Земельный участок			
вид объекта недвижимости			

Лист № 2 раздела 3.2	Всего листов раздела 3.2: 5	Всего разделов: 8	Всего листов выписки: 66
----------------------	-----------------------------	-------------------	--------------------------

11.08.2025г. № КУВИ-001/2025-153775799

Кадастровый номер: 32:18:0050403:265

1	2	3	4	5
10	414922.25	1231217.61	Закрепление отсутствует	2.5
1	415037.29	1231162.21	Закрепление отсутствует	2.5
1	415082.54	1231185.8	Закрепление отсутствует	2.5
2	415083.49	1231185.48	Закрепление отсутствует	2.5
3	415083.81	1231186.42	Закрепление отсутствует	2.5
4	415082.86	1231186.75	Закрепление отсутствует	2.5
1	415082.54	1231185.8	Закрепление отсутствует	2.5
1	415101.95	1231234.91	Закрепление отсутствует	2.5
2	415102.89	1231234.54	Закрепление отсутствует	2.5
3	415103.24	1231235.48	Закрепление отсутствует	2.5
4	415102.3	1231235.83	Закрепление отсутствует	2.5
1	415101.95	1231234.91	Закрепление отсутствует	2.5
1	415175.28	1231331.9	Закрепление отсутствует	2.5
2	415175.28	1231332.9	Закрепление отсутствует	2.5
3	415174.28	1231332.9	Закрепление отсутствует	2.5
4	415174.28	1231331.9	Закрепление отсутствует	2.5
1	415175.28	1231331.9	Закрепление отсутствует	2.5
1	415167.23	1231423.38	Закрепление отсутствует	2.5
2	415168.16	1231423.04	Закрепление отсутствует	2.5
3	415168.5	1231423.97	Закрепление отсутствует	2.5
4	415167.56	1231424.31	Закрепление отсутствует	2.5
1	415167.23	1231423.38	Закрепление отсутствует	2.5
1	415210.67	1231428.91	Закрепление отсутствует	2.5
2	415210.67	1231429.91	Закрепление отсутствует	2.5
3	415209.67	1231429.91	Закрепление отсутствует	2.5
4	415209.67	1231428.91	Закрепление отсутствует	2.5
1	415210.67	1231428.91	Закрепление отсутствует	2.5
1	415253.14	1231665.48	Закрепление отсутствует	2.5
2	415254.09	1231665.14	Закрепление отсутствует	2.5



ДОКУМЕНТ ПОДПИСАН
ЭЛЕКТРОННОЙ ПОДПИСЬЮ

Сертификат: 009F0BDC181A023B64597F1E2579BEFB50

Владелец: ФЕДЕРАЛЬНАЯ СЛУЖБА ГОСУДАРСТВЕННОЙ
РЕГИСТРАЦИИ, КАДАСТРА И КАРТОГРАФИИ
Действителен: с 02.08.2024 по 26.10.2025

полное наименование должности

инициалы, фамилия

Земельный участок			
вид объекта недвижимости			

Лист № 3 раздела 3.2	Всего листов раздела 3.2: 5	Всего разделов: 8	Всего листов выписки: 66
----------------------	-----------------------------	-------------------	--------------------------

11.08.2025г. № КУВИ-001/2025-153775799

Кадастровый номер: 32:18:0050403:265

1	2	3	4	5
3	415254.44	1231666.07	Закрепление отсутствует	2.5
4	415253.49	1231666.42	Закрепление отсутствует	2.5
1	415253.14	1231665.48	Закрепление отсутствует	2.5
1	415268.81	1231705.2	Закрепление отсутствует	2.5
2	415269.76	1231704.86	Закрепление отсутствует	2.5
3	415270.09	1231705.8	Закрепление отсутствует	2.5
4	415269.14	1231706.13	Закрепление отсутствует	2.5
1	415268.81	1231705.2	Закрепление отсутствует	2.5
1	415349.45	1231801.58	Закрепление отсутствует	2.5
2	415348.5	1231801.91	Закрепление отсутствует	2.5
3	415348.83	1231802.86	Закрепление отсутствует	2.5
4	415349.78	1231802.53	Закрепление отсутствует	2.5
1	415349.45	1231801.58	Закрепление отсутствует	2.5
1	415345.13	1231805.3	Закрепление отсутствует	2.5
2	415345.13	1231806.3	Закрепление отсутствует	2.5
3	415344.13	1231806.3	Закрепление отсутствует	2.5
4	415344.13	1231805.3	Закрепление отсутствует	2.5
1	415345.13	1231805.3	Закрепление отсутствует	2.5
1	417932.54	1230924.18	Закрепление отсутствует	2.5
2	417898.71	1231205.9	Закрепление отсутствует	2.5
3	417317.29	1231104.48	Закрепление отсутствует	2.5
4	417314.42	1231103.44	Закрепление отсутствует	2.5
5	417449.2	1230730.1	Закрепление отсутствует	2.5
1	417932.54	1230924.18	Закрепление отсутствует	2.5
1	417665.5	1230934.09	Закрепление отсутствует	2.5
2	417663.81	1230935.16	Закрепление отсутствует	2.5
3	417664.88	1230936.85	Закрепление отсутствует	2.5
4	417666.57	1230935.78	Закрепление отсутствует	2.5
1	417665.5	1230934.09	Закрепление отсутствует	2.5



ДОКУМЕНТ ПОДПИСАН
ЭЛЕКТРОННОЙ ПОДПИСЬЮ

Сертификат: 009F0BDC181A023B64597F1E2579BEFB50

Владелец: ФЕДЕРАЛЬНАЯ СЛУЖБА ГОСУДАРСТВЕННОЙ

РЕГИСТРАЦИИ, КАДАСТРА И КАРТОГРАФИИ

Действителен: с 02.08.2024 по 26.10.2025

полное наименование должности

инициалы, фамилия

Земельный участок			
вид объекта недвижимости			

Лист № 4 раздела 3.2	Всего листов раздела 3.2: 5	Всего разделов: 8	Всего листов выписки: 66
----------------------	-----------------------------	-------------------	--------------------------

11.08.2025г. № КУВИ-001/2025-153775799

Кадастровый номер: 32:18:0050403:265

1	2	3	4	5
1	413906.04	1227906.48	Закрепление отсутствует	2.5
2	414188.91	1228756.67	Закрепление отсутствует	2.5
3	414163.1	1228774.48	Закрепление отсутствует	2.5
4	414163.1	1228790.4	Закрепление отсутствует	2.5
5	414178.03	1228815.63	Закрепление отсутствует	2.5
6	414208.5	1228813.15	Закрепление отсутствует	2.5
7	414360.37	1229273.46	Закрепление отсутствует	2.5
8	413882.15	1229506.85	Закрепление отсутствует	2.5
9	413933.31	1228705.49	Закрепление отсутствует	2.5
10	413714.73	1228390.99	Закрепление отсутствует	2.5
11	413493.48	1228129.87	Закрепление отсутствует	2.5
12	413694.9	1227983.92	Закрепление отсутствует	2.5
13	413747.05	1227950.32	Закрепление отсутствует	2.5
14	413850.39	1227857.44	Закрепление отсутствует	2.5
1	413906.04	1227906.48	Закрепление отсутствует	2.5
1	413782.98	1228150.71	Закрепление отсутствует	2.5
2	413751.46	1228130.16	Закрепление отсутствует	2.5
3	413715.62	1228135.22	Закрепление отсутствует	2.5
4	413687.19	1228180.61	Закрепление отсутствует	2.5
5	413683.53	1228209.05	Закрепление отсутствует	2.5
6	413706.64	1228223.21	Закрепление отсутствует	2.5
7	413766.97	1228223.21	Закрепление отсутствует	2.5
8	413794.02	1228201.25	Закрепление отсутствует	2.5
9	413794.02	1228172.35	Закрепление отсутствует	2.5
1	413782.98	1228150.71	Закрепление отсутствует	2.5
1	413379.7	1227298.97	Закрепление отсутствует	2.5
2	413413.77	1227271.76	Закрепление отсутствует	2.5
3	413427.27	1227271.76	Закрепление отсутствует	2.5
4	413475.88	1227325.7	Закрепление отсутствует	2.5



ДОКУМЕНТ ПОДПИСАН
ЭЛЕКТРОННОЙ ПОДПИСЬЮ

Сертификат: 009F0BDC181A023B64597F1E2579BEFB50

Владелец: ФЕДЕРАЛЬНАЯ СЛУЖБА ГОСУДАРСТВЕННОЙ


РЕГИСТРАЦИИ, КАДАСТРА И КАРТОГРАФИИ

Действителен: с 02.08.2024 по 26.10.2025

полное наименование должности

инициалы, фамилия

Земельный участок					
вид объекта недвижимости					
Лист № 5 раздела 3.2		Всего листов раздела 3.2: 5		Всего разделов: 8	Всего листов выписки: 66
11.08.2025г. № КУВИ-001/2025-153775799					
Кадастровый номер:			32:18:0050403:265		
1	2	3	4	5	
5	413492.1	1227337.28	Закрепление отсутствует	2.5	
6	413577.86	1227439.25	Закрепление отсутствует	2.5	
7	413431.84	1227540.08	Закрепление отсутствует	2.5	
8	413275.41	1227649.01	Закрепление отсутствует	2.5	
9	413244.11	1227618.89	Закрепление отсутствует	2.5	
10	413205.95	1227564.24	Закрепление отсутствует	2.5	
11	413124.76	1227452.45	Закрепление отсутствует	2.5	
12	413370.62	1227290.53	Закрепление отсутствует	2.5	
1	413379.7	1227298.97	Закрепление отсутствует	2.5	



ДОКУМЕНТ ПОДПИСАН
ЭЛЕКТРОННОЙ ПОДПИСЬЮ

Сертификат: 009F0BDC181A023B64597F1E2579BEFB50
Владелец: ФЕДЕРАЛЬНАЯ СЛУЖБА ГОСУДАРСТВЕННОЙ
РЕГИСТРАЦИИ, КАДАСТРА И КАРТОГРАФИИ
Действителен: с 02.08.2024 по 26.10.2025

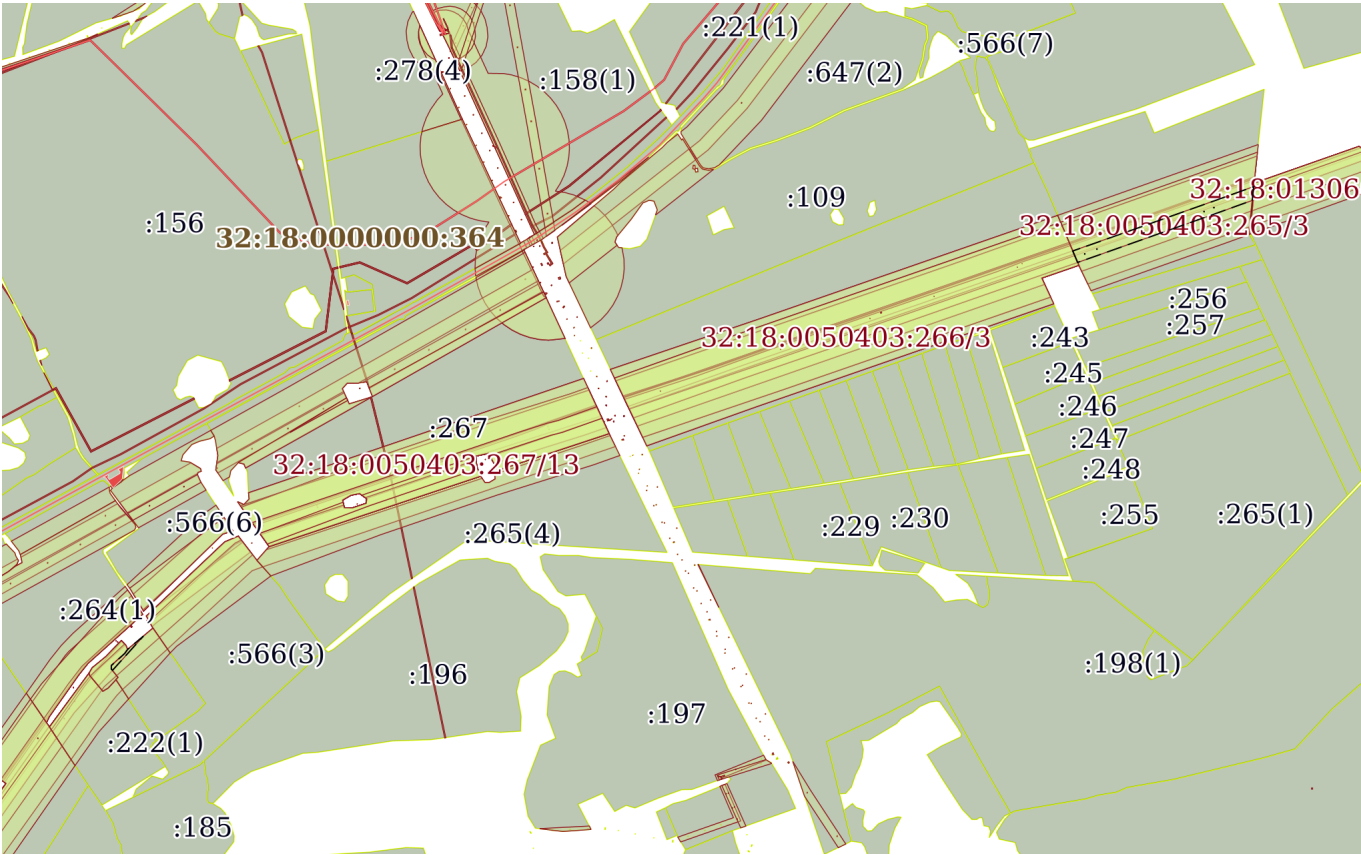
полное наименование должности

инициалы, фамилия

Выписка из Единого государственного реестра недвижимости об объекте недвижимости
Сведения о частях земельного участка

Земельный участок			
вид объекта недвижимости			
Лист № 1 раздела 4	Всего листов раздела 4: 11	Всего разделов: 8	Всего листов выписки: 66
11.08.2025г. № КУВИ-001/2025-153775799			
Кадастровый номер:		32:18:0050403:265	
План (чертеж, схема) части земельного участка		Учетный номер части: 32:18:0050403:265/1	
Масштаб 1:30000		Условные обозначения:	

полное наименование должности		ДОКУМЕНТ ПОДПИСАН ЭЛЕКТРОННОЙ ПОДПИСЬЮ Сертификат: 009F0BDC181A023B64597F1E2579BEFB50 Владелец: ФЕДЕРАЛЬНАЯ СЛУЖБА ГОСУДАРСТВЕННОЙ РЕГИСТРАЦИИ, КАДАСТРА И КАРТОГРАФИИ Действителен: с 02.08.2024 по 26.10.2025	инициалы, фамилия

Земельный участок			
вид объекта недвижимости			
Лист № 2 раздела 4	Всего листов раздела 4: 11	Всего разделов: 8	Всего листов выписки: 66
11.08.2025г. № КУВИ-001/2025-153775799			
Кадастровый номер:		32:18:0050403:265	
План (чертеж, схема) части земельного участка		Учетный номер части: 32:18:0050403:265/2	
			
Масштаб 1:30000		Условные обозначения:	



ДОКУМЕНТ ПОДПИСАН
ЭЛЕКТРОННОЙ ПОДПИСЬЮ

Сертификат: 009F0BDC181A023B64597F1E2579BEFB50

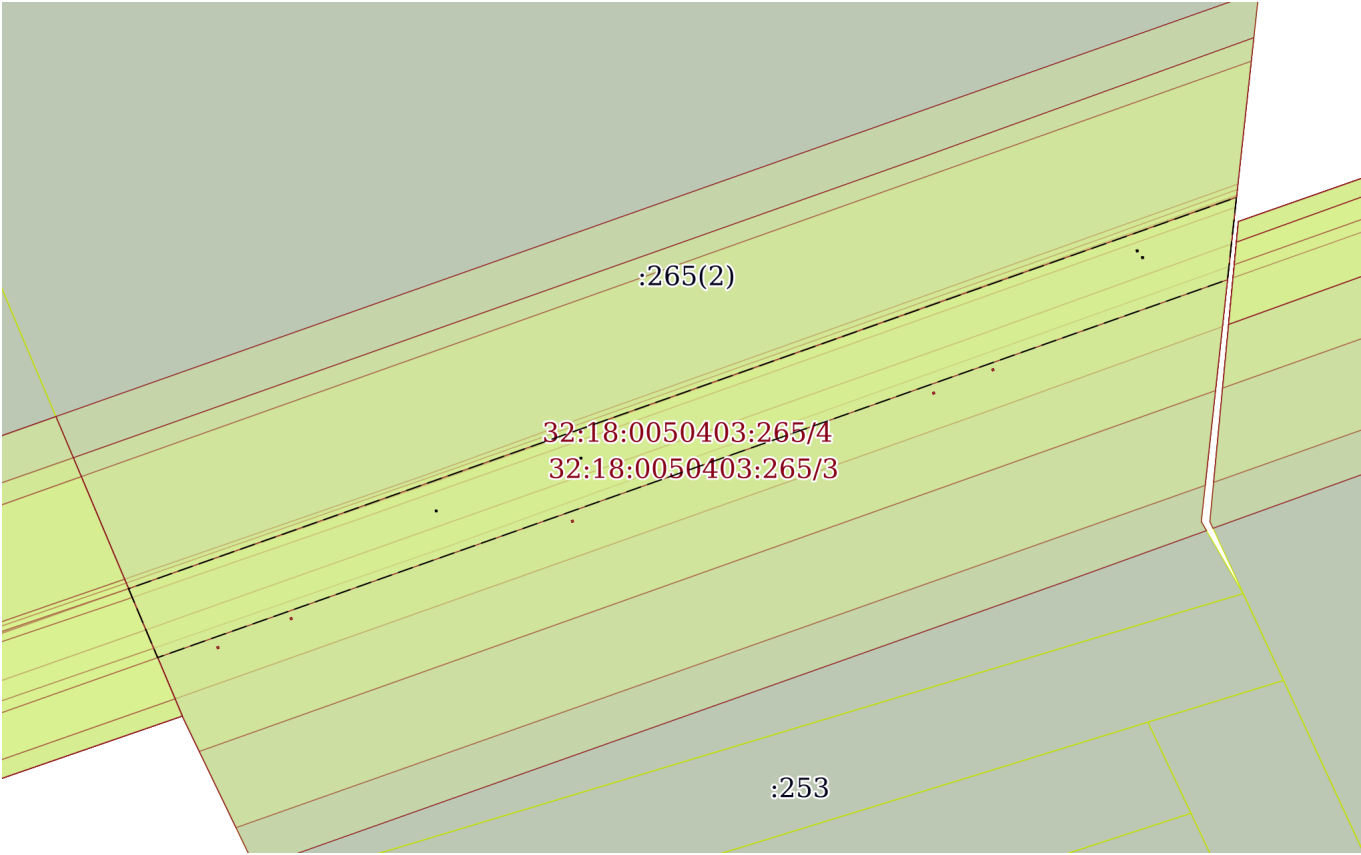
Владелец: ФЕДЕРАЛЬНАЯ СЛУЖБА ГОСУДАРСТВЕННОЙ
РЕГИСТРАЦИИ, КАДАСТРА И КАРТОГРАФИИ
Действителен: с 02.08.2024 по 26.10.2025

полное наименование должности


инициалы, фамилия

Земельный участок			
вид объекта недвижимости			
Лист № 4 раздела 4	Всего листов раздела 4: 11	Всего разделов: 8	Всего листов выписки: 66
11.08.2025г. № КУВИ-001/2025-153775799			
Кадастровый номер:		32:18:0050403:265	

План (чертеж, схема) части земельного участка	Учетный номер части: 32:18:0050403:265/4
---	--

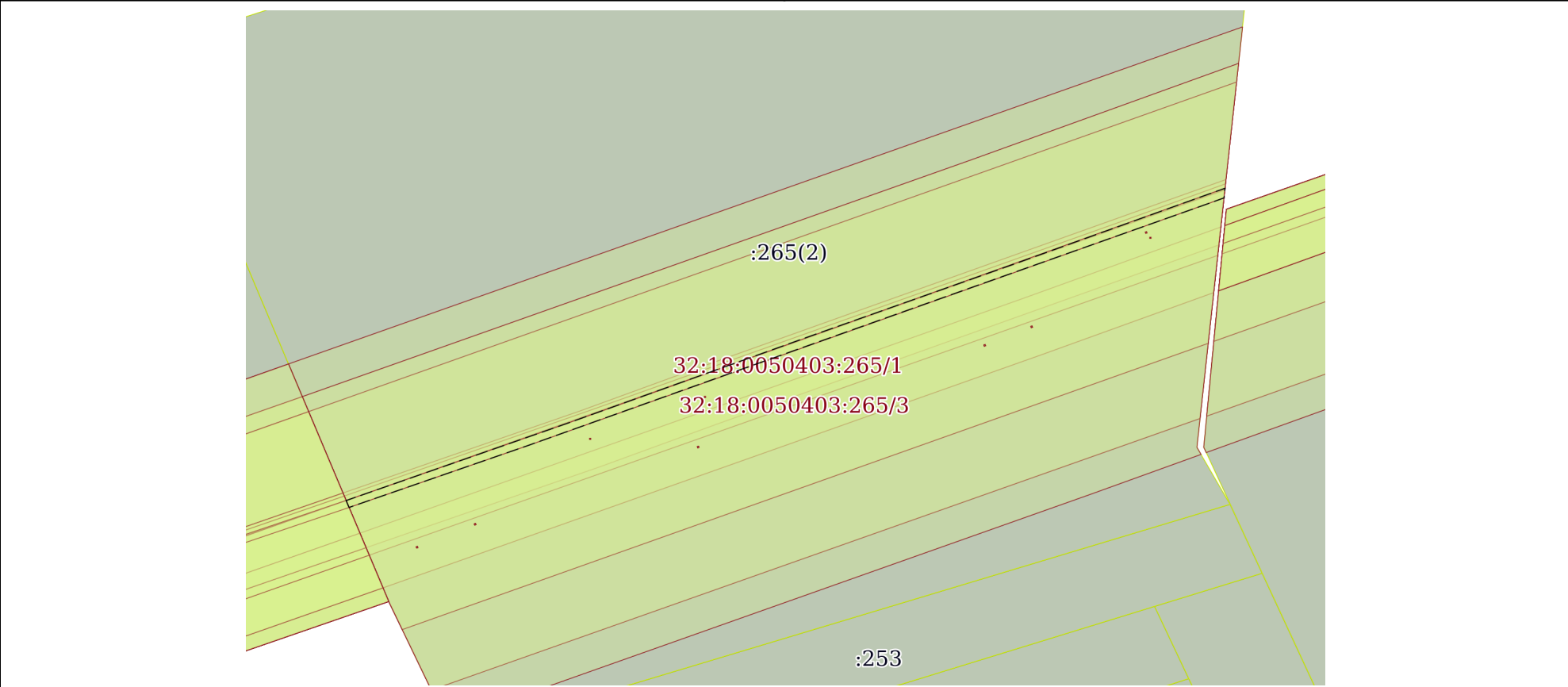


Масштаб 1:5000	Условные обозначения:	
----------------	-----------------------	--


полное наименование должности	<div><p>ДОКУМЕНТ ПОДПИСАН ЭЛЕКТРОННОЙ ПОДПИСЬЮ</p><p>Сертификат: 009F0BDC181A023B64597F1E2579BEFB50</p><p>Владелец: ФЕДЕРАЛЬНАЯ СЛУЖБА ГОСУДАРСТВЕННОЙ РЕГИСТРАЦИИ, КАДАСТРА И КАРТОГРАФИИ</p><p>Действителен: с 02.08.2024 по 26.10.2025</p></div>	инициалы, фамилия

Земельный участок			
вид объекта недвижимости			
Лист № 5 раздела 4	Всего листов раздела 4: 11	Всего разделов: 8	Всего листов выписки: 66
11.08.2025г. № КУВИ-001/2025-153775799			
Кадастровый номер:		32:18:0050403:265	

План (чертеж, схема) части земельного участка	Учетный номер части: 32:18:0050403:265/5
---	--

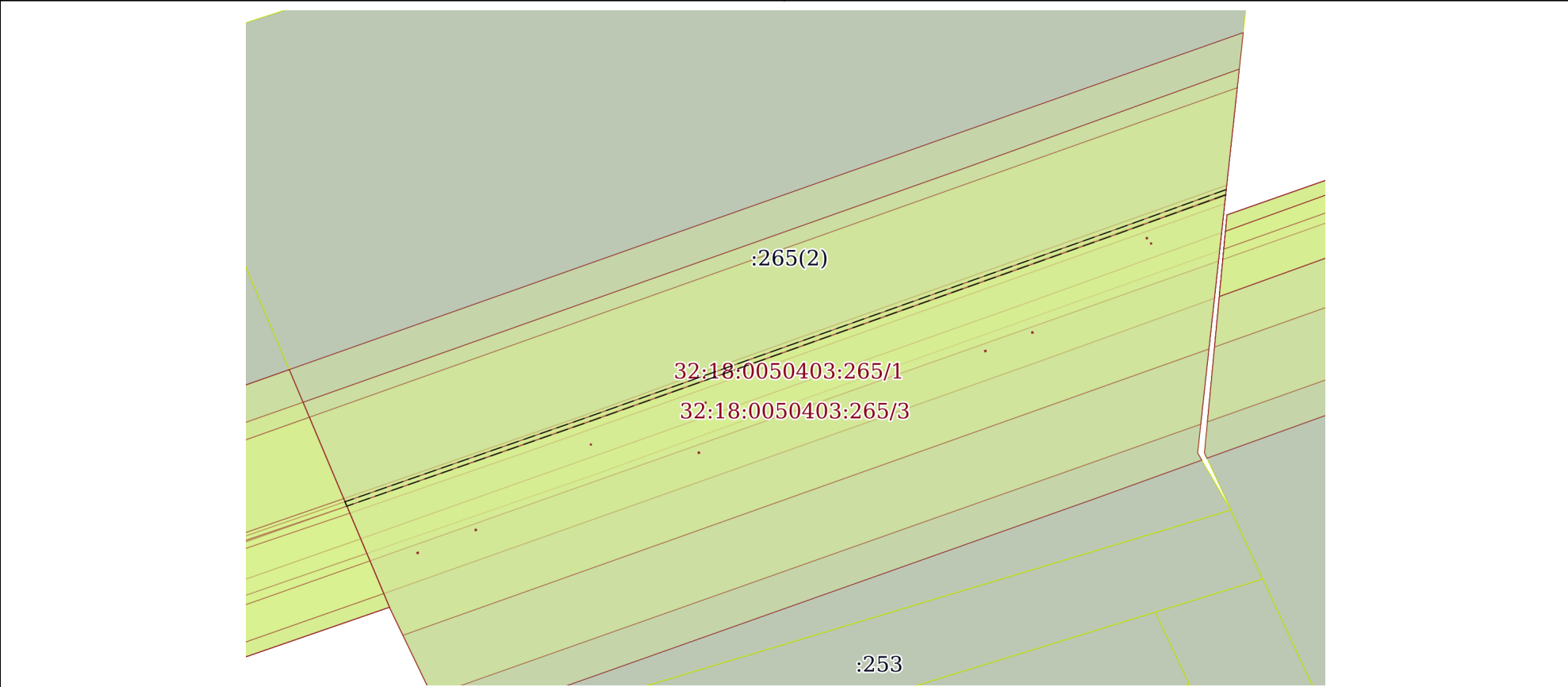


Масштаб 1:5000	Условные обозначения:	
----------------	-----------------------	--


полное наименование должности	<div><p>ДОКУМЕНТ ПОДПИСАН ЭЛЕКТРОННОЙ ПОДПИСЬЮ</p><p>Сертификат: 009F0BDC181A023B64597F1E2579BEFB50</p><p>Владелец: ФЕДЕРАЛЬНАЯ СЛУЖБА ГОСУДАРСТВЕННОЙ РЕГИСТРАЦИИ, КАДАСТРА И КАРТОГРАФИИ</p><p>Действителен: с 02.08.2024 по 26.10.2025</p></div>	инициалы, фамилия

Земельный участок			
вид объекта недвижимости			
Лист № 6 раздела 4	Всего листов раздела 4: 11	Всего разделов: 8	Всего листов выписки: 66
11.08.2025г. № КУВИ-001/2025-153775799			
Кадастровый номер:		32:18:0050403:265	

План (чертеж, схема) части земельного участка	Учетный номер части: 32:18:0050403:265/6
---	--

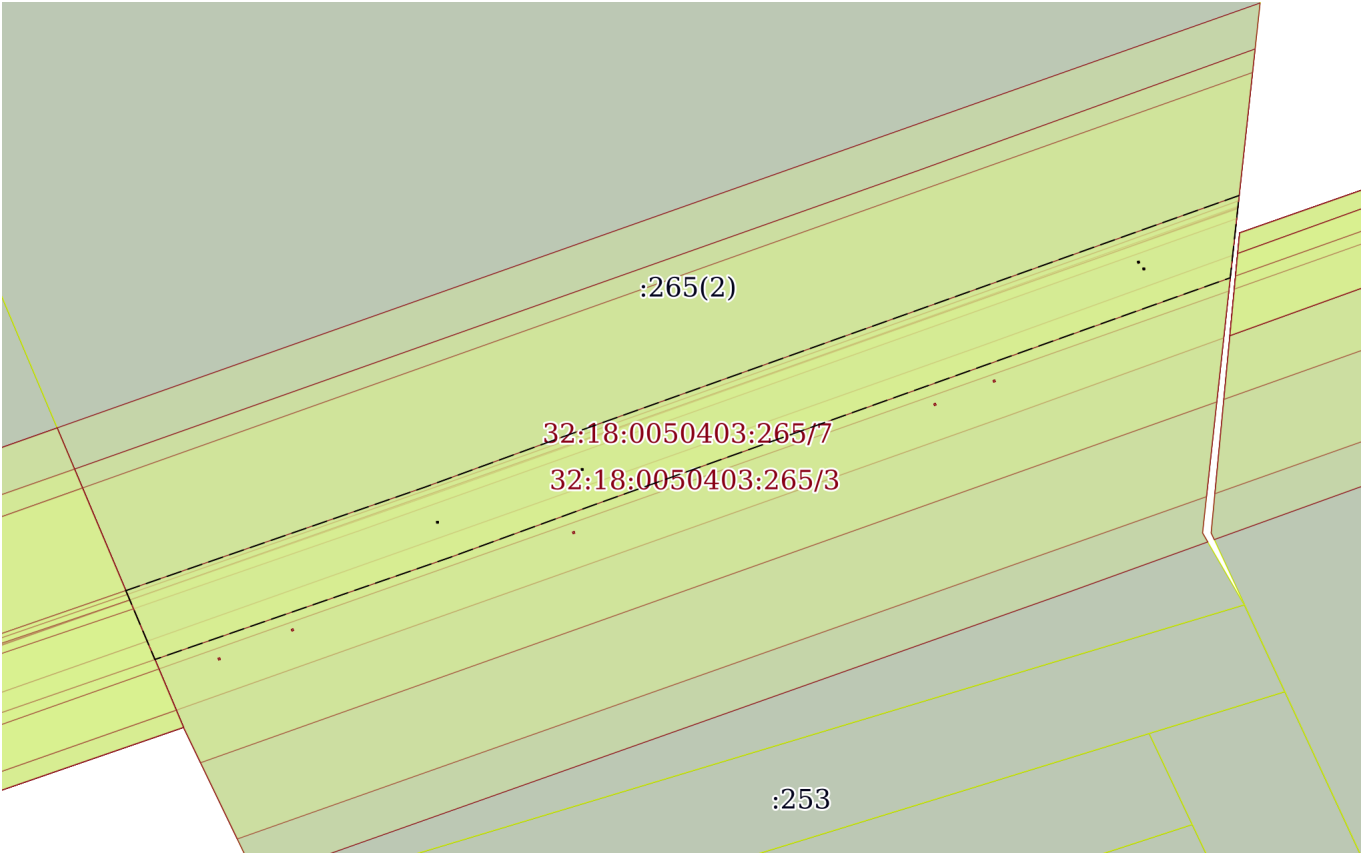


Масштаб 1:5000	Условные обозначения:	
----------------	-----------------------	--


полное наименование должности	<div><p>ДОКУМЕНТ ПОДПИСАН ЭЛЕКТРОННОЙ ПОДПИСЬЮ</p><p>Сертификат: 009F0BDC181A023B64597F1E2579BEFB50</p><p>Владелец: ФЕДЕРАЛЬНАЯ СЛУЖБА ГОСУДАРСТВЕННОЙ РЕГИСТРАЦИИ, КАДАСТРА И КАРТОГРАФИИ</p><p>Действителен: с 02.08.2024 по 26.10.2025</p></div>	инициалы, фамилия

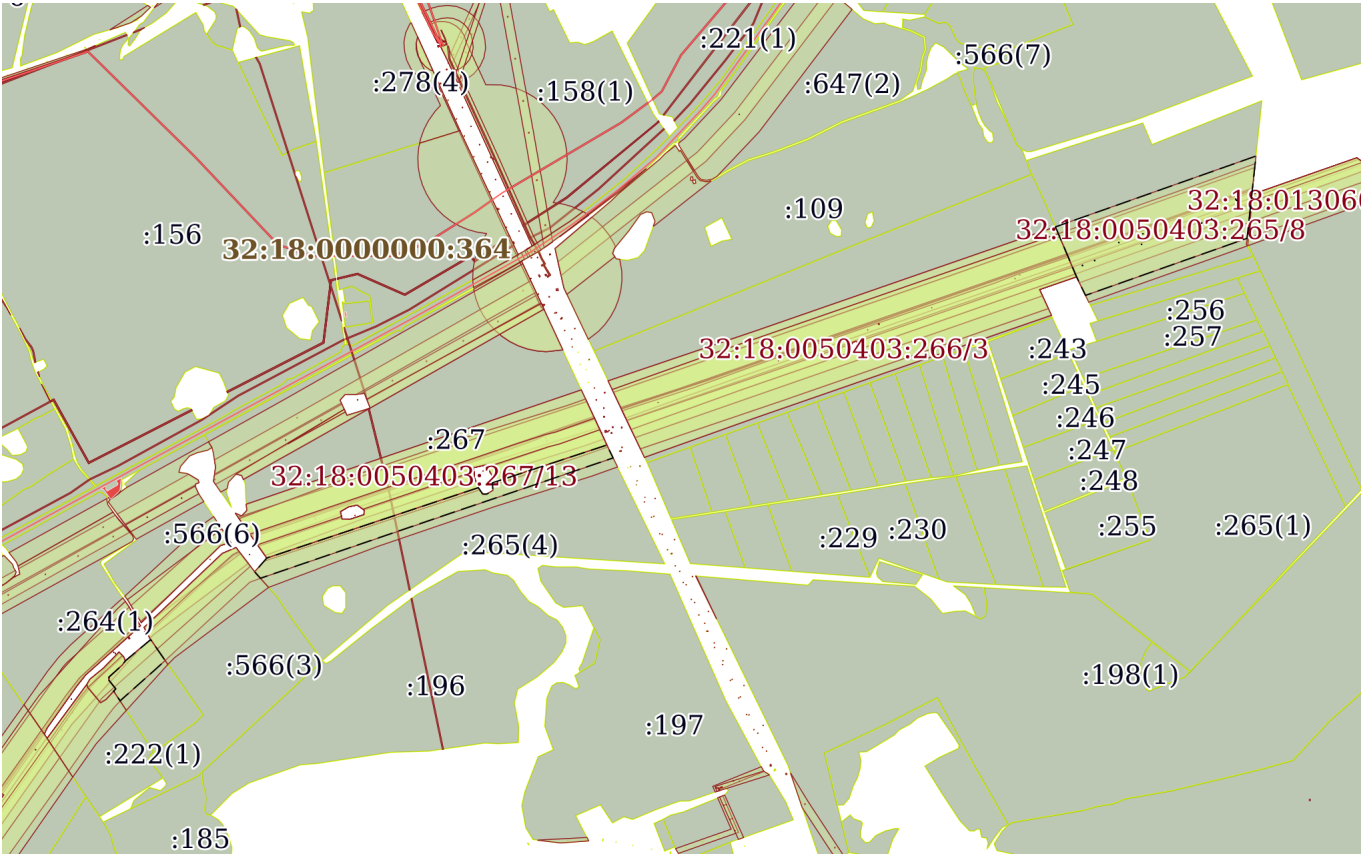
Земельный участок			
вид объекта недвижимости			
Лист № 7 раздела 4	Всего листов раздела 4: 11	Всего разделов: 8	Всего листов выписки: 66
11.08.2025г. № КУВИ-001/2025-153775799			
Кадастровый номер:		32:18:0050403:265	

План (чертеж, схема) части земельного участка	Учетный номер части: 32:18:0050403:265/7
---	--



Масштаб 1:5000	Условные обозначения:		
----------------	-----------------------	--	--

полное наименование должности	<div><p>ДОКУМЕНТ ПОДПИСАН ЭЛЕКТРОННОЙ ПОДПИСЬЮ</p><p>Сертификат: 009F0BDC181A023B64597F1E2579BEFB50</p><p>Владелец: ФЕДЕРАЛЬНАЯ СЛУЖБА ГОСУДАРСТВЕННОЙ РЕГИСТРАЦИИ, КАДАСТРА И КАРТОГРАФИИ</p><p>Действителен: с 02.08.2024 по 26.10.2025</p></div>	инициалы, фамилия

Земельный участок			
вид объекта недвижимости			
Лист № 8 раздела 4	Всего листов раздела 4: 11	Всего разделов: 8	Всего листов выписки: 66
11.08.2025г. № КУВИ-001/2025-153775799			
Кадастровый номер:		32:18:0050403:265	
План (чертеж, схема) части земельного участка		Учетный номер части: 32:18:0050403:265/8	
			
Масштаб 1:30000		Условные обозначения:	



ДОКУМЕНТ ПОДПИСАН
ЭЛЕКТРОННОЙ ПОДПИСЬЮ

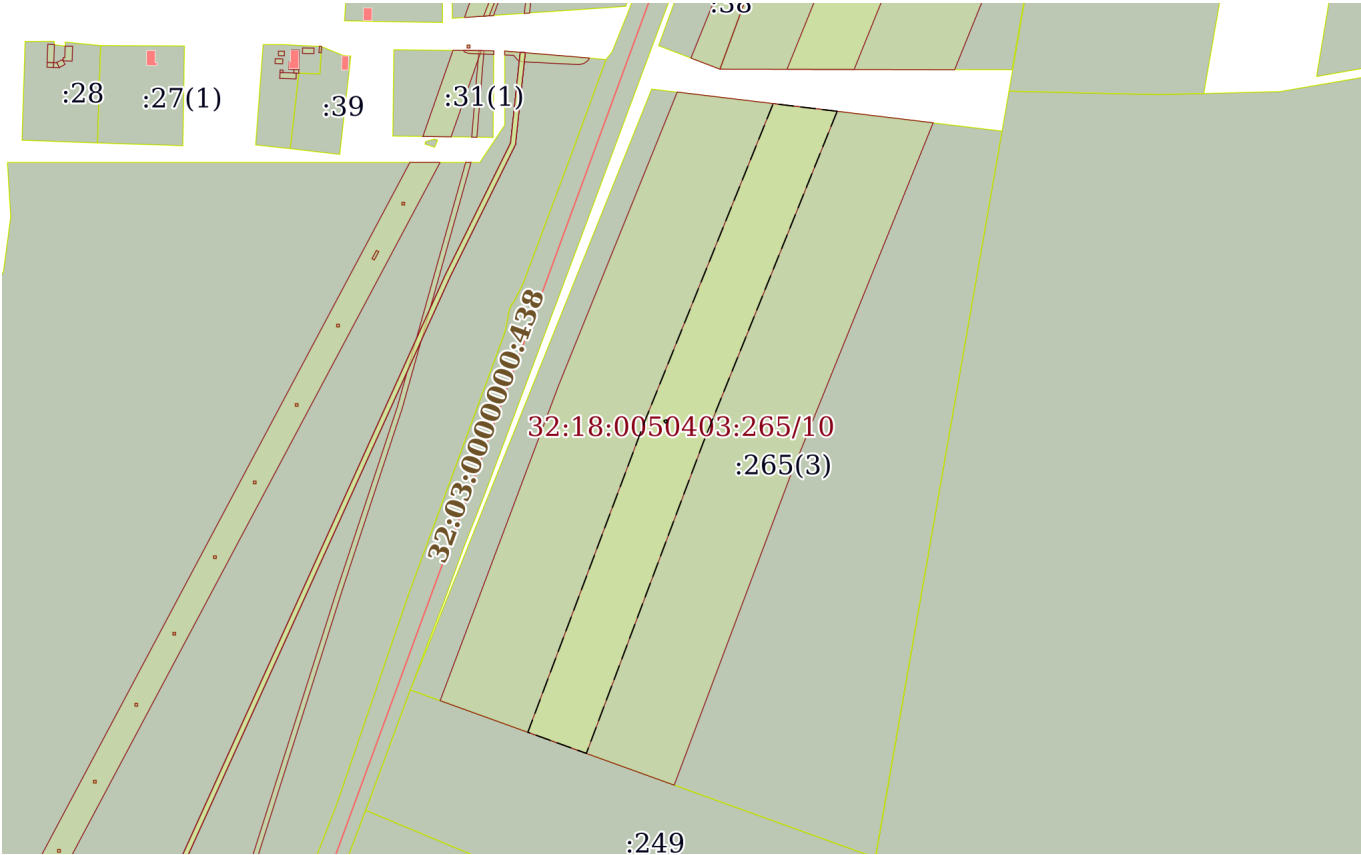
Сертификат: 009F0BDC181A023B64597F1E2579BEFB50


Владелец: ФЕДЕРАЛЬНАЯ СЛУЖБА ГОСУДАРСТВЕННОЙ
РЕГИСТРАЦИИ, КАДАСТРА И КАРТОГРАФИИ
Действителен: с 02.08.2024 по 26.10.2025

полное наименование должности

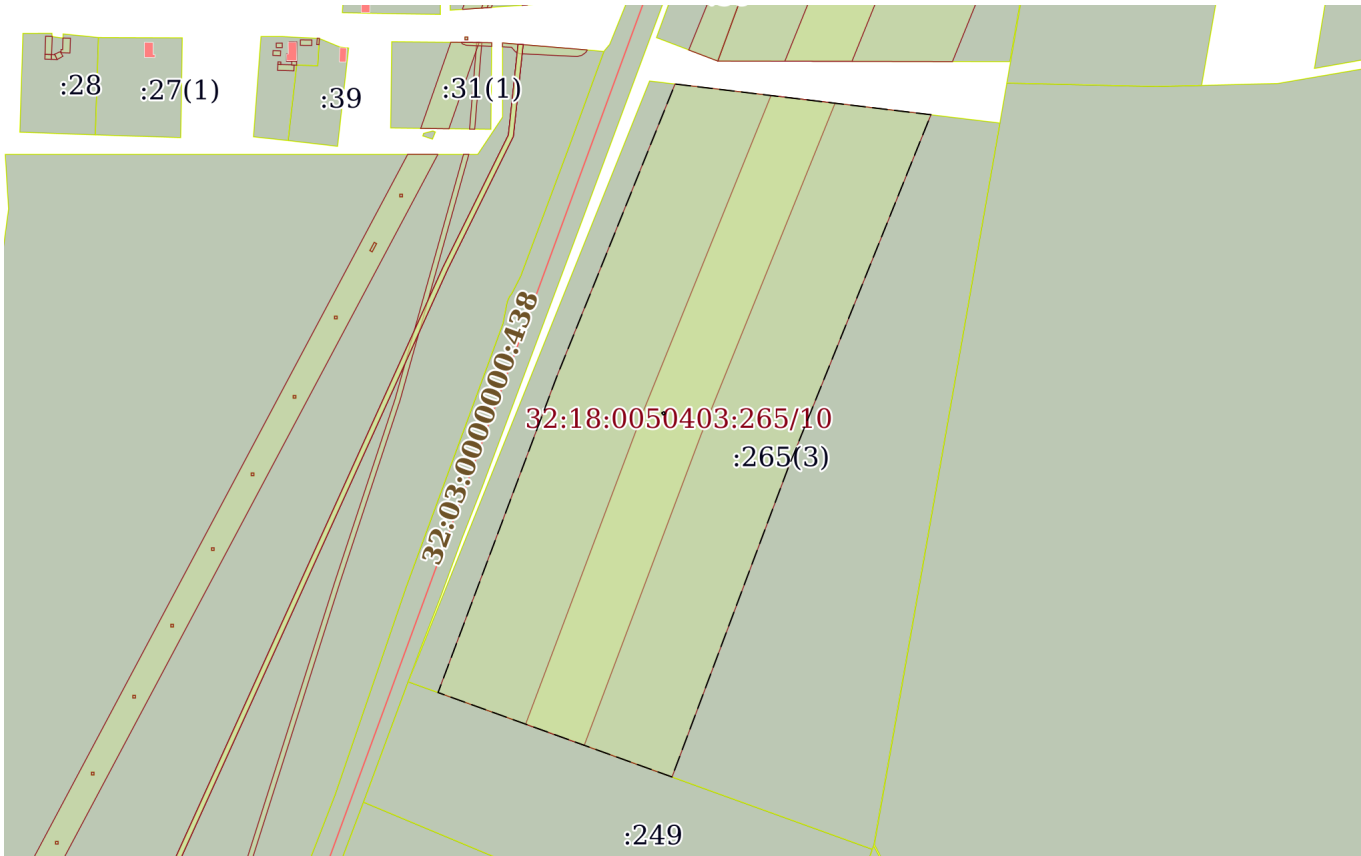
инициалы, фамилия


Земельный участок			
вид объекта недвижимости			
Лист № 9 раздела 4	Всего листов раздела 4: 11	Всего разделов: 8	Всего листов выписки: 66
11.08.2025г. № КУВИ-001/2025-153775799			
Кадастровый номер:		32:18:0050403:265	

План (чертеж, схема) части земельного участка	Учетный номер части: 32:18:0050403:265/9
	
Масштаб 1:6000	Условные обозначения:

полное наименование должности	<div><p>ДОКУМЕНТ ПОДПИСАН ЭЛЕКТРОННОЙ ПОДПИСЬЮ</p><p>Сертификат: 009F0BDC181A023B64597F1E2579BEFB50</p><p>Владелец: ФЕДЕРАЛЬНАЯ СЛУЖБА ГОСУДАРСТВЕННОЙ РЕГИСТРАЦИИ, КАДАСТРА И КАРТОГРАФИИ</p><p>Действителен: с 02.08.2024 по 26.10.2025</p></div>	инициалы, фамилия

Земельный участок			
вид объекта недвижимости			
Лист № 10 раздела 4	Всего листов раздела 4: 11	Всего разделов: 8	Всего листов выписки: 66
11.08.2025г. № КУВИ-001/2025-153775799			
Кадастровый номер:		32:18:0050403:265	

План (чертеж, схема) части земельного участка		Учетный номер части: 32:18:0050403:265/10	
			
Масштаб 1:6000	Условные обозначения:		

полное наименование должности	<div><p>ДОКУМЕНТ ПОДПИСАН ЭЛЕКТРОННОЙ ПОДПИСЬЮ</p><p>Сертификат: 009F0BDC181A023B64597F1E2579BEFB50</p><p>Владелец: ФЕДЕРАЛЬНАЯ СЛУЖБА ГОСУДАРСТВЕННОЙ РЕГИСТРАЦИИ, КАДАСТРА И КАРТОГРАФИИ</p><p>Действителен: с 02.08.2024 по 26.10.2025</p></div>	инициалы, фамилия

Земельный участок			
вид объекта недвижимости			
Лист № 11 раздела 4	Всего листов раздела 4: 11	Всего разделов: 8	Всего листов выписки: 66
11.08.2025г. № КУВИ-001/2025-153775799			
Кадастровый номер:		32:18:0050403:265	

План (чертеж, схема) части земельного участка	Учетный номер части: 32:18:0050403:265/11
---	---

32:18:0050403:267/3

32:18:0050403:265/8
32:18:0050403:265/3


:265(4)

Масштаб 1:3000	Условные обозначения:		
----------------	-----------------------	--	--

полное наименование должности	<div><p>ДОКУМЕНТ ПОДПИСАН ЭЛЕКТРОННОЙ ПОДПИСЬЮ</p><p>Сертификат: 009F0BDC181A023B64597F1E2579BEFB50</p><p>Владелец: ФЕДЕРАЛЬНАЯ СЛУЖБА ГОСУДАРСТВЕННОЙ РЕГИСТРАЦИИ, КАДАСТРА И КАРТОГРАФИИ</p><p>Действителен: с 02.08.2024 по 26.10.2025</p></div>	инициалы, фамилия

Выписка из Единого государственного реестра недвижимости об объекте недвижимости
Сведения о частях земельного участка

Земельный участок		
вид объекта недвижимости		
Лист № 1 раздела 4.1	Всего листов раздела 4.1: 12	Всего разделов: 8
Всего листов выписки: 66		
11.08.2025г. № КУВИ-001/2025-153775799		
Кадастровый номер:		32:18:0050403:265
Учетный номер части	Площадь, м2	Содержание ограничения в использовании или ограничения права на объект недвижимости или обременения объекта недвижимости
1	2	3
32:18:0050403:265/1	179504	32:00-6.738
32:18:0050403:265/2	39604	32:23-6.932
32:18:0050403:265/3	404803	32:00-6.728
32:18:0050403:265/4	38702	32:18-6.162
32:18:0050403:265/5	5316	32:18-6.288
32:18:0050403:265/6	3153	32:18-6.77
32:18:0050403:265/7	38909	32:18-6.470
32:18:0050403:265/8	348689	32:00-6.726
32:18:0050403:265/9	27433	32:00-6.599
32:18:0050403:265/10	109739	32:23-6.1075
32:18:0050403:265/11	1221	32:18-6.29
	Весь	вид ограничения (обременения): ограничения прав на земельный участок, предусмотренные статьей 56 Земельного кодекса Российской Федерации; Срок действия: не установлен; реквизиты документа-основания: акт органа государственной власти или органа местного самоуправления, подтверждающий полномочия представителя заявителя от 14.04.2021 № 269 выдан: Министерство энергетики Российской Федерации; zip-архив от 01.10.2024 № interact_entry_boundaries_658f629c-c463-4949-b3ac-19b818c84021.xml выдан: Министерство энергетики Российской Федерации; приказ от 18.09.2024 № 1442 выдан: Министерство энергетики Российской Федерации; Содержание ограничения (обременения): Границы минимальных расстояний. Ограничения устанавливаются в соответствии с п.7.15 СП 36.13330.2012 СНиП 2.05.06-85* «Магистральные трубопроводы», утвержденного приказом Федерального агентства по строительству и жилищно-коммунальному хозяйству от 25.12.2012 N108/ГС. Минимальные расстояния от магистрального трубопровода, до зданий, строений и сооружений, не относящихся к объектам магистральных нефтепроводов и нефтепродуктопроводов, определены указанным СП, в соответствии с требованиями которого в границах зон минимальных расстояний магистральных трубопроводов не допускается размещение и строительство на расстоянии 100 м от оси нефтепродуктопровода в каждую сторону следующих объектов: городов и других населенных пунктов; коллективных садов с садовыми домиками, дачных

полное наименование должности		ДОКУМЕНТ ПОДПИСАН ЭЛЕКТРОННОЙ ПОДПИСЬЮ	инициалы, фамилия
	Сертификат: 009F0BDC181A023B64597F1E2579BEFB50		
	Владелец: ФЕДЕРАЛЬНАЯ СЛУЖБА ГОСУДАРСТВЕННОЙ РЕГИСТРАЦИИ, КАДАСТРА И КАРТОГРАФИИ Действителен: с 02.08.2024 по 26.10.2025		

Земельный участок			
вид объекта недвижимости			
Лист № 2 раздела 4.1	Всего листов раздела 4.1: 12	Всего разделов: 8	Всего листов выписки: 66
11.08.2025г. № КУВИ-001/2025-153775799			
Кадастровый номер:		32:18:0050403:265	

		поселков; отдельных промышленных и сельскохозяйственных предприятий; тепличных комбинатов и хозяйств; птицефабрик; молокозаводов; карьеров разработки полезных ископаемых; гаражей и открытых стоянок для автомобилей индивидуальных владельцев на количество автомобилей более 20; отдельно стоящих зданий с массовым скоплением людей (школы, больницы, клубы, детские сады и ясли, вокзалы и т. д.); жилых зданий 3 этажные и выше; железнодорожных станций; аэропортов; морских и речных портов и пристаней; гидроэлектростанций; гидротехнических сооружений морского и речного транспорта; очистных сооружений и насосных станций относящихся к магистральному трубопроводу; мостов железных дорог общей сети и автомобильных дорог категорий I и II с пролетом свыше 20 м (при прокладке нефтепроводов и нефтепродуктопроводов ниже мостов по течению); складов легковоспламеняющихся и горючих жидкостей и газов с объемом хранения свыше 1000 м ³ ; автозаправочных станций; мачт (башен) и сооружений многоканальной радиорелейной линии технологической связи трубопроводов, мачт (башен) и сооружений многоканальной радиорелейной линии связи операторов связи - владельцев коммуникаций. Кроме того, иные минимальные расстояния от оси нефтепродуктопровода принимаются в зависимости от размещаемых зданий, строений, сооружений и иных объектов и устанавливается в соответствии с п. 2 - 17 Таблицы 4 СП.; Реестровый номер границы: 32:00-6.738; Вид объекта реестра границ: Зона с особыми условиями использования территории; Вид зоны по документу: Границы минимальных расстояний до магистрального нефтепродуктопровода «Участок № 42», входящего в состав сооружения с кадастровым номером 0:0:0:500, наименование: Производственно-технологический комплекс «Магистральный нефтепродуктопровод ОАО «Юго-Запад транснефтепродукт»; Тип зоны: Иная зона; Номер: б/н
	Весь	вид ограничения (обременения): ограничения прав на земельный участок, предусмотренные статьей 56 Земельного кодекса Российской Федерации; Срок действия: не установлен; реквизиты документа-основания: доверенность от 22.11.2023 № 32АБ2139050 выдан: Нотариус Брянского нотариального округа Брянской области ; правила охраны магистральных трубопроводов, утвержденные Минтопэнерго России 29.04.1992 г., постановление Госгортехнадзора России от 22.04.1992 г. № 9 от 24.04.1992 № 9 выдан: Правительство РФ; zip-архив от 30.01.2024 № ZoneToGKN_3E36A999-F083-4775-BFFA-224F1654008C выдан: КИ Лазаренкова Е.В.; xml-файл от 12.02.2024 № б/н выдан: КИ Лазаренкова Е.В.; заключение кадастрового инженера от 10.10.2023 № б/н выдан: КИ Лазаренкова Е.В.; Содержание ограничения (обременения): Правила охраны магистральных трубопроводов, утвержденные Минтопэнерго России 29.04.1992 г., постановление Госгортехнадзора России от 24.04.1992 г. №9. В охранных зонах трубопроводов запрещается производить всякого рода действия, могущих нарушить нормальную эксплуатацию трубопроводов либо привести к их повреждению, в частности: а) перемещать, засыпать и ломать опознавательные и сигнальные знаки, контрольно-измерительные пункты; б) открывать люки, калитки и двери необслуживаемых усилительных пунктов кабельной связи, ограждений узлов линейной арматуры, станций катодной и дренажной защиты, линейных и смотровых колодцев и других линейных устройств, открывать и закрывать краны и задвижки, отключать и включать средства связи, энергосбережения и телемеханики трубопроводов; в)



ДОКУМЕНТ ПОДПИСАН
ЭЛЕКТРОННОЙ ПОДПИСЬЮ

Сертификат: 009F0BDC181A023B64597F1E2579BEFB50

Владелец: ФЕДЕРАЛЬНАЯ СЛУЖБА ГОСУДАРСТВЕННОЙ
РЕГИСТРАЦИИ, КАДАСТРА И КАРТОГРАФИИ
Действителен: с 02.08.2024 по 26.10.2025

полное наименование должности

инициалы, фамилия

Земельный участок			
вид объекта недвижимости			
Лист № 3 раздела 4.1	Всего листов раздела 4.1: 12	Всего разделов: 8	Всего листов выписки: 66
11.08.2025г. № КУВИ-001/2025-153775799			
Кадастровый номер:		32:18:0050403:265	

		<p>устраивать всякого рода свалки, выливать растворы кислот, солей и щелочей; г) разрушать берегоукрепительные сооружения, водопропускные устройства, земляные и иные сооружения (устройства), предохраняющие трубопроводы от разрушения, а прилегающую территорию и окружающую местность- от аварийного разлива транспортируемой продукции; д) бросать якоря, проходить с отданными якорями, цепями, лотами, волокушами и тралями, производить дноуглубительные и землечерпательные работы; е) разводить огонь и размещать какие-либо открытые и закрытые источники огня. В охранных зонах трубопроводов без письменного разрешения предприятий трубопроводного транспорта запрещается: а) возводить любые постройки и сооружения; б) высаживать деревья и кустарники всех видов, складировать корма, удобрения, материалы, сено и солому, располагать коновязи, содержать скот, выделять рыбопромысловые участки, производить добычу рыбы, а также водных животных и растений, устраивать водопои, производить колку и заготовку льда; в) сооружать проезды и переезды через трассы трубопроводов, устраивать стоянки автомобильного транспорта, тракторов и механизмов, размещать сады и огороды; г) производить мелиоративные земляные работы, сооружать оросительные и осушительные системы; д) производить всякого рода открытые и подземные, горные, строительные, монтажные и взрывные работы, планировку грунта. Письменное разрешение на производство взрывных работ в охранных зонах трубопроводов выдается только после представления предприятием, производящим эти работы, соответствующих материалов, предусмотренных действующими Едиными правилами безопасности при взрывных работах; е) производить геологосъемочные, геодогоразведочные, поисковые, геодезические и другие изыскательные работы, связанные с устройством скважин, шурфов и взятием проб грунта (кроме почвенных образцов). Предприятия и организации, получившие письменное разрешение на ведение в охранных зонах трубопроводов работ, обязаны выполнять их с соблюдением условий, обеспечивающих сохранность трубопроводов и опознавательных знаков, и несут ответственность за повреждение последних. Зона с особыми условиями использования территории установлена бессрочно. ; Реестровый номер границы: 32:23-6.932; Вид объекта реестра границ: Зона с особыми условиями использования территории; Вид зоны по документу: Охранная зона линейного сооружения МН "Куйбышев-Унеча-Мозырь 1", участок "Унеча-Мозырь", 10-73 км. на территории Унечского, Стародубского, Клинцовского и Новозыбковского районов Брянской области; Тип зоны: Охранная зона инженерных коммуникаций; Номер: б/н</p>
	Весь	<p>вид ограничения (обременения): ограничения прав на земельный участок, предусмотренные статьей 56 Земельного кодекса Российской Федерации; Срок действия: не установлен; реквизиты документа-основания: приказ от 10.09.2024 № 1294 выдан: Минэнерго РФ; Содержание ограничения (обременения): Границы минимальных расстояний. Ограничения устанавливаются в соответствии с п.7.15 СП 36.13330.2012 СНиП 2.05.06-85* «Магистральные трубопроводы», утвержденного приказом Федерального агентства по строительству и жилищно-коммунальному хозяйству от 25.12.2012 N108/ГС. Минимальные расстояния от магистрального трубопровода, до зданий, строений и сооружений, не относящихся к объектам магистральных нефтепроводов и нефтепродуктопроводов, определены указанным СП, в соответствии с требованиями которого в границах зон</p>



ДОКУМЕНТ ПОДПИСАН
ЭЛЕКТРОННОЙ ПОДПИСЬЮ

Сертификат: 009F0BDC181A023B64597F1E2579BEFB50

Владелец: ФЕДЕРАЛЬНАЯ СЛУЖБА ГОСУДАРСТВЕННОЙ
РЕГИСТРАЦИИ, КАДАСТРА И КАРТОГРАФИИ
Действителен: с 02.08.2024 по 26.10.2025

полное наименование должности

инициалы, фамилия

Земельный участок			
вид объекта недвижимости			
Лист № 4 раздела 4.1	Всего листов раздела 4.1: 12	Всего разделов: 8	Всего листов выписки: 66
11.08.2025г. № КУВИ-001/2025-153775799			
Кадастровый номер:		32:18:0050403:265	
		<p>минимальных расстояний магистральных трубопроводов не допускается размещение и строительство на расстоянии 150 м от оси нефтепродуктопровода в каждую сторону следующих объектов: городов и других населенных пунктов; коллективных садов с садовыми домиками, дачных поселков; отдельных промышленных и сельскохозяйственных предприятий; тепличных комбинатов и хозяйств; птицефабрик; молокозаводов; карьеров разработки полезных ископаемых; гаражей и открытых стоянок для автомобилей индивидуальных владельцев на количество автомобилей более 20; отдельно стоящих зданий с массовым скоплением людей (школы, больницы, клубы, детские сады и ясли, вокзалы и т. д.); жилых зданий 3 этажные и выше; железнодорожных станций; аэропортов; морских и речных портов и пристаней; гидроэлектростанций; гидротехнических сооружений морского и речного транспорта; очистных сооружений и насосных станций относящихся к магистральному трубопроводу; мостов железных дорог общей сети и автомобильных дорог категорий I и II с пролетом свыше 20 м (при прокладке нефтепроводов и нефтепродуктопроводов ниже мостов по течению); складов легковоспламеняющихся и горючих жидкостей и газов с объемом хранения свыше 1000 м³; автозаправочных станций; мачт (башен) и сооружений многоканальной радиорелейной линии технологической связи трубопроводов, мачт (башен) и сооружений многоканальной радиорелейной линии связи операторов связи - владельцев коммуникаций. Кроме того, иные минимальные расстояния от оси нефтепродуктопровода принимаются в зависимости от размещаемых зданий, строений, сооружений и иных объектов и устанавливается в соответствии с п. 2 - 17 Таблицы 4 СП.; Реестровый номер границы: 32:00-6.728; Вид объекта реестра границ: Зона с особыми условиями использования территории; Вид зоны по документу: Границы минимальных расстояний до магистрального нефтепровода «МН «Унеча – Мозырь - 1», входящего в состав сооружения с кадастровым номером 0:0:0:212, наименование: «Линейное сооружение МН «Дружба». Реконструкция участка МН «Куйбышев - Унеча 1» Верховье - Аксинино (обход г.Орел) 1011 - 1064 км. Линейная часть МН «Дружба»: Верховье - Аксинино Д1, Аксинино - Унеча Д1, Верховье - Аксинино Д2, Аксинино - Унеча Д2, Унеча - Полоцк Д1, Унеча – Полоцк Д2, Унеча - Мозырь Д1, Унеча - Мозырь Д2»; Тип зоны: Иная зона; Номер: б/н</p>	
	Весь	<p>вид ограничения (обременения): ограничения прав на земельный участок, предусмотренные статьей 56 Земельного кодекса Российской Федерации; Срок действия: не установлен; реквизиты документа-основания: правила охраны магистральных трубопроводов», утвержденных Минтопэнерго России 29 апреля 1992г., Постановлением Госгортехнадзора России от 22.04.1992 № 9 выдан: Госгортехнадзор России; свидетельство о государственной регистрации права от 12.08.2014 № АА 001287 выдан: ФС государственной регистрации, кадастра и картографии; землеустроительное дело (Карта-план от 12.12.2014 № б/н выдан: ООО "ТРАНСИЗЫСКАНИЯ"; решение об утверждении землеустроительного дела от 16.02.2015 № 60 выдан: Управление Росреестра по Брянской области; доверенность от 14.01.2015 № 32 АБ 0876143 выдан: Ковнеров Д.М., временно исполняющий обязанности нотариуса Брянского нотариального округа Брянской области Ореховой Т.В.; изменения в Устав ОАО "МН"Дружба" от 27.11.2014 № б/н выдан: ОАО "МН "Дружба"; протокол верификации сведений о ЗОУИТ от 18.10.2016 № б/н выдан: филиал ФГБУ «ФКП Росреестра» по Брянской области; Содержание ограничения (обременения): Ограничения в</p>	



ДОКУМЕНТ ПОДПИСАН
ЭЛЕКТРОННОЙ ПОДПИСЬЮ

Сертификат: 009F0BDC181A023B64597F1E2579BEFB50

Владелец: ФЕДЕРАЛЬНАЯ СЛУЖБА ГОСУДАРСТВЕННОЙ
РЕГИСТРАЦИИ, КАДАСТРА И КАРТОГРАФИИ
Действителен: с 02.08.2024 по 26.10.2025

полное наименование должности

инициалы, фамилия

Земельный участок			
вид объекта недвижимости			
Лист № 5 раздела 4.1	Всего листов раздела 4.1: 12	Всего разделов: 8	Всего листов выписки: 66
11.08.2025г. № КУВИ-001/2025-153775799			
Кадастровый номер:		32:18:0050403:265	
		<p>использовании согласно «Правил охраны магистральных трубопроводов», утвержденных Минтопэнерго России 29 апреля 1992г., Постановлением Госгортехнадзора России от 22.04.92 №9. Земельные участки, входящие в охранные зоны трубопроводов, не изымаются у землепользователей и используются ими для проведения сельскохозяйственных и иных работ. В охранных зонах трубопроводов запрещается производить всякого рода действия, могущие нарушить нормальную эксплуатацию трубопроводов либо привести к их повреждению, в частности: а) перемещать, засыпать и ломать опознавательные и сигнальные знаки, контрольно-измерительные пункты; б) открывать люки, калитки и двери необслуживаемых усилительных пунктов кабельной связи, ограждений узлов линейной арматуры, станций катодной и дренажной защиты, линейных и смотровых колодцев и других линейных устройств, открывать и закрывать краны и задвижки, отключать или включать средства связи, энергоснабжения и телемеханики трубопроводов; в) устраивать всякого рода свалки, выливать растворы кислот, солей и щелочей; г) разрушать берегоукрепительные сооружения, водопропускные устройства, земляные и иные сооружения (устройства), предохраняющие трубопроводы от разрушения, а прилегающую территорию и окружающую местность - от аварийного разлива транспортируемой продукции; д) бросать якоря, проходить с отданными якорями, цепями, лотами, волокушами и тралами, производить дноуглубительные и землечерпальные работы; е) разводить огонь и размещать какие-либо открытые или закрытые источники огня. В охранных зонах трубопроводов без письменного разрешения предприятий трубопроводного транспорта запрещается: а) возводить любые постройки и сооружения; б) высаживать деревья и кустарники всех видов, складировать корма, удобрения, материалы, сено и солому, располагать коновязи, содержать скот, выделять рыбопромысловые участки, производить добычу рыбы, а также водных животных и растений, устраивать водопои, производить колку и заготовку льда; в) сооружать проезды и переезды через трассы трубопроводов, устраивать стоянки автомобильного транспорта, тракторов и механизмов, размещать сады и огороды; г) производить мелиоративные земляные работы, сооружать оросительные и осушительные системы; д) производить всякого рода открытые и подземные, горные, строительные, монтажные и взрывные работы, планировку грунта. Объект землеустройства расположен на землях лесного фонда, землях сельскохозяйственного назначения и землях промышленности, энергетики, транспорта, связи, радиовещания, телевидения, информатики, виды разрешенного использования земельных участков в границах территориальной зоны: для сельскохозяйственного производства; для размещения объектов лесного фонда; охрана, защита, воспроизводство лесов, для производственных целей.; Реестровый номер границы: 32:18-6.162; Вид объекта реестра границ: Зона с особыми условиями использования территории; Вид зоны по документу: Охранная зона МН "Унеча-Мозырь-2" 0-106 км. на территории Новозыбковского района Брянской области; Тип зоны: Охранная зона инженерных коммуникаций; Номер: 1</p>	
	Весь	<p>вид ограничения (обременения): ограничения прав на земельный участок, предусмотренные статьей 56 Земельного кодекса Российской Федерации; Срок действия: не установлен; реквизиты документа-основания: постановление от 05.08.2010 № 285 выдан: Администрация Новозыбковского района; землеустроительное дело от 01.09.2011 № 4094 выдан: ООО "Землемер";</p>	



ДОКУМЕНТ ПОДПИСАН
ЭЛЕКТРОННОЙ ПОДПИСЬЮ

Сертификат: 009F0BDC181A023B64597F1E2579BEFB50

Владелец: ФЕДЕРАЛЬНАЯ СЛУЖБА ГОСУДАРСТВЕННОЙ
РЕГИСТРАЦИИ, КАДАСТРА И КАРТОГРАФИИ
Действителен: с 02.08.2024 по 26.10.2025

полное наименование должности

инициалы, фамилия

Земельный участок			
вид объекта недвижимости			
Лист № 6 раздела 4.1	Всего листов раздела 4.1: 12	Всего разделов: 8	Всего листов выписки: 66
11.08.2025г. № КУВИ-001/2025-153775799			
Кадастровый номер:		32:18:0050403:265	

		<p>постановление от 05.08.2010 № 285 выдан: администрация Новозыбковского района; землеустроительное дело от 01.09.2011 № 4094 выдан: ООО "Землемер"; протокол верификации сведений о ЗОУИТ от 18.10.2016 № б/н выдан: филиал ФГБУ «ФКП Росреестра» по Брянской области; карта (план) объекта землеустройства от 10.08.2011 № б/н выдан: ООО "Землемер";</p> <p>Содержание ограничения (обременения): В пределах охранных зон без письменного согласия и присутствия представителей предприятий, эксплуатирующих линии связи или линии радиофикации, юридическим и физическим лицам запрещается: а) осуществлять всякого рода строительные, монтажные и взрывные работы, планировку грунта землеройными механизмами (за исключением зон песчаных барханов) и земляные работы (за исключением вспашки на глубину не более 0,3 метра); б) производить геолого-съемочные, поисковые, геодезические и другие изыскательские работы, которые связаны с бурением скважин, взятием проб грунта, осуществлением взрывных работ; в) производить посадку деревьев, располагать полевые станы, содержать скот, складировать материалы, корма и удобрения, жечь костры, устраивать стрельбища; г) устраивать проезды и стоянки автотранспорта, тракторов и механизмов, провозить негабаритные грузы под проводами воздушных линий радиофикации, строить каналы (арыки), устраивать заграждения и другие препятствия; д) устраивать причалы для стоянки судов, барж и плавучих кранов, производить погрузочно-разгрузочные, подводно-технические, дноуглубительные и землечерпательные работы, выделять рыбопромысловые участки. Производить добычу рыбы, других водных животных, а также водных растений придонными орудиями лова, устраивать водопой, производить колку и заготовку льда. Судам и другим плавучим средствам запрещается бросать якоря, проходить с отдельными якорями, цепями, лотами, волокушами и тралами; е) производить строительство и реконструкцию линий электропередач, радиостанций и других объектов, излучающих электромагнитную энергию и оказывающих опасное воздействие на линии связи и линии радиофикации; ж) производить защиту подземных коммуникаций от коррозии без учета проходящих подземных кабельных линий связи.; Реестровый номер границы: 32:18-6.288; Вид объекта реестра границ: Зона с особыми условиями использования территории; Вид зоны по документу: охранный зона 2-кабельной линии связи Высокое - Гомель Новозыбковский район, Брянская область.; Тип зоны: Охранный зона линий и сооружений связи и линий и сооружений радиофикации</p>
	Весь	<p>вид ограничения (обременения): ограничения прав на земельный участок, предусмотренные статьей 56 Земельного кодекса Российской Федерации; Срок действия: не установлен; реквизиты документа-основания: землеустроительное дело от 01.09.2011 № 4095 выдан: ООО "Землемер"; постановление от 05.08.2010 № 285 выдан: Администрация Новозыбковского района; протокол верификации сведений о ЗОУИТ от 18.10.2016 № б/н выдан: филиал ФГБУ «ФКП Росреестра» по Брянской области; карта (план) объекта землеустройства от 10.08.2011 № б/н выдан: ООО "Землемер";</p> <p>Содержание ограничения (обременения): В пределах охранных зон без письменного согласия и присутствия представителей предприятий, эксплуатирующих линии связи или линии радиофикации, юридическим и физическим лицам запрещается: а) осуществлять всякого рода строительные, монтажные и взрывные работы, планировку грунта землеройными механизмами (за исключением зон</p>



ДОКУМЕНТ ПОДПИСАН
ЭЛЕКТРОННОЙ ПОДПИСЬЮ

Сертификат: 009F0BDC181A023B64597F1E2579BEFB50


Владелец: ФЕДЕРАЛЬНАЯ СЛУЖБА ГОСУДАРСТВЕННОЙ
РЕГИСТРАЦИИ, КАДАСТРА И КАРТОГРАФИИ
Действителен: с 02.08.2024 по 26.10.2025

полное наименование должности

инициалы, фамилия

Земельный участок			
вид объекта недвижимости			
Лист № 7 раздела 4.1	Всего листов раздела 4.1: 12	Всего разделов: 8	Всего листов выписки: 66
11.08.2025г. № КУВИ-001/2025-153775799			
Кадастровый номер:		32:18:0050403:265	

		<p>песчаных барханов) и земляные работы (за исключением вспашки на глубину не более 0,3 метра); б) производить геолого-съёмочные, поисковые, геодезические и другие изыскательские работы, которые связаны с бурением скважин, взятием проб грунта, осуществлением взрывных работ; в) производить посадку деревьев, располагать полевые станы, содержать скот, складировать материалы, корма и удобрения, жечь костры, устраивать стрельбища; г) устраивать проезды и стоянки автотранспорта, тракторов и механизмов, провозить негабаритные грузы под проводами воздушных линий радиофикации, строить каналы (арыки), устраивать заграждения и другие препятствия; д) устраивать причалы для стоянки судов, барж и плавучих кранов, производить погрузочно-разгрузочные, подводно-технические, дноуглубительные и землечерпательные работы, выделять рыбопромысловые участки. Производить добычу рыбы, других водных животных, а также водных растений придонными орудиями лова, устраивать водопой, производить колку и заготовку льда. Судам и другим плавучим средствам запрещается бросать якоря, проходить с отдельными якорями, цепями, лотами, волокушами и тралами; е) производить строительство и реконструкцию линий электропередач, радиостанций и других объектов, излучающих электромагнитную энергию и оказывающих опасное воздействие на линии связи и линии радиофикации; ж) производить защиту подземных коммуникаций от коррозии без учета проходящих подземных кабельных линий связи.; Реестровый номер границы: 32:18-6.77; Вид объекта реестра границ: Зона с особыми условиями использования территории; Вид зоны по документу: охранный зона волоконно-оптической линии связи системы производственно-технологической связи участка нефтепровода "Дружба" Самара-Никольское-Брянск-граница республики Беларусь, Новозыбковский район, Брянская область.; Тип зоны: Охранный зона линий и сооружений связи и линий и сооружений радиофикации</p>
	Весь	<p>вид ограничения (обременения): ограничения прав на земельный участок, предусмотренные статьей 56 Земельного кодекса Российской Федерации; Срок действия: не установлен; реквизиты документа-основания: доверенность от 22.11.2023 № 32 АБ 2139050 выдан: АО "Транснефть-Дружба"; постановление РФ от 24.04.1992 № 9 выдан: Правительство Российской Федерации; выписка из ЕГРН от 12.09.2024 № КУВИ-001/2024-228998635 выдан: Филиал публично-правовой компании "Роскадастр" по Красноярскому краю; разрешение на ввод объекта в эксплуатацию от 25.10.2024 № 32-18-2634-2024МС выдан: Министерство строительства и жилищно- коммунального хозяйства Российской Федерации; xml-файл от 05.12.2024 № interact_entry_boundaries_f2115bc2-1c1a-4312-800b-2ab58593029c выдан: ООО "РАО" "ГеоКадастрИнформ"; zip -архив от 05.12.2024 № interact_entry_boundaries_f2115bc2-1c1a-4312-800b-2ab58593029c выдан: ООО "РАО" "ГеоКадастрИнформ"; Содержание ограничения (обременения): В охранных зонах трубопроводов запрещается производить всякого рода действия, могущие нарушить нормальную эксплуатацию трубопроводов либо привести к их повреждению, в частности: а) перемещать, засыпать и ломать опознавательные и сигнальные знаки, контрольно-измерительные пункты; б)открывать люки, калитки и двери необслуживаемых усилительных пунктов кабельной связи, ограждений узлов линейной арматуры, станций катодной и дренажной защиты, линейных и смотровых колодцев и других линейных устройств, открывать и закрывать краны и задвижки,</p>

полное наименование должности	 ДОКУМЕНТ ПОДПИСАН ЭЛЕКТРОННОЙ ПОДПИСЬЮ Сертификат: 009F0BDC181A023B64597F1E2579BEFB50 Владелец: ФЕДЕРАЛЬНАЯ СЛУЖБА ГОСУДАРСТВЕННОЙ РЕГИСТРАЦИИ, КАДАСТРА И КАРТОГРАФИИ Действителен: с 02.08.2024 по 26.10.2025		инициалы, фамилия

Земельный участок			
вид объекта недвижимости			
Лист № 8 раздела 4.1	Всего листов раздела 4.1: 12	Всего разделов: 8	Всего листов выписки: 66
11.08.2025г. № КУВИ-001/2025-153775799			
Кадастровый номер:		32:18:0050403:265	
		<p>отключать или включать средства связи, энергоснабжения и телемеханики трубопроводов; в)устраивать всякого рода свалки, выливать растворы кислот, солей и щелочей; г)разрушать берегоукрепительные сооружения, водопропускные устройства, земляные и иные сооружения (устройства), предохраняющие трубопроводы от разрушения, а прилегающую территорию и окружающую местность –от аварийного разлива транспортируемой продукции; д)бросать якоря, проходить с отданными якорями, цепями, лотами, волокушами и тралами, производить дноуглубительные и землечерпательные работы; е)разводить огонь и размещать какие-либо открытые или закрытые источники огня. В охранных зонах трубопроводов без письменного разрешения предприятий трубопроводного транспорта запрещается: Постановлением Госгортехнадзора РФ от 23.11.1994 № 61 в пункт 4.4(а) внесены дополнения, с учетом которых действие документа распространено на магистральные аммиакопроводы. а)возводить любые постройки и сооружения; б)высаживать деревья и кустарники всех видов, складировать корма, удобрения, материалы, сено и солому, располагать коновязи , содержать скот, выделять рыбопромысловые участки, производить добычу рыбы, а также водных животных и растений, устраивать водопой, производить колку и заготовку льда; в)сооружать проезды и переезды через трассы трубопроводов, устраивать стоянки автомобильного транспорта, тракторов и механизмов, размещать сады и огороды; г)производить мелиоративные земляные работы, сооружать оросительные и осушительные системы; д)производить всякого рода открытые и подземные, горные, строительные, монтажные и взрывные работы, планировку грунта. Письменное разрешение на производство взрывных работ в охранных зонах трубопроводов выдается только после представления предприятием, производящим эти работы, соответствующих материалов, предусмотренных действующими Едиными правилами безопасности при взрывных работах; е)производить геолого-съёмочные, геологоразведочные, поисковые, геодезические и другие изыскательские работы, связанные с устройством скважин, шурфов и взятием проб грунта (кроме почвенных образцов). Предприятия и организации, получившие письменное разрешение на ведение в охранных зонах трубопроводов работ, обязаны выполнять их с соблюдением условий, обеспечивающих сохранность трубопроводов и опознавательных знаков, и несут ответственность за повреждение последних.; Реестровый номер границы: 32:18-6.470; Вид объекта реестра границ: Зона с особыми условиями использования территории; Вид зоны по документу: Охранная зона магистрального нефтепродуктопровода "Участок №42", расположенная на территории Брянской области Новозыбковского района; Тип зоны: Охранная зона трубопроводов (газопроводов, нефтепроводов и нефтепродуктопроводов, аммиакопроводов); Номер: б/н</p>	
	Весь	<p>вид ограничения (обременения): ограничения прав на земельный участок, предусмотренные статьей 56 Земельного кодекса Российской Федерации; Срок действия: не установлен; реквизиты документа-основания: акт органа государственной власти или органа местного самоуправления, подтверждающий полномочия представителя заявителя от 14.04.2021 № 269; zip-архив от 13.09.2024 № interact_entry_boundaries_567e6b3d-58c9-4e9f-be74-a8471d81e666; приказ от 02.09.2024 № 1189; Содержание ограничения (обременения): Границы минимальных расстояний. Ограничения устанавливаются в соответствии с</p>	



ДОКУМЕНТ ПОДПИСАН
ЭЛЕКТРОННОЙ ПОДПИСЬЮ

Сертификат: 009F0BDC181A023B64597F1E2579BEFB50

Владелец: ФЕДЕРАЛЬНАЯ СЛУЖБА ГОСУДАРСТВЕННОЙ
РЕГИСТРАЦИИ, КАДАСТРА И КАРТОГРАФИИ
Действителен: с 02.08.2024 по 26.10.2025

полное наименование должности

инициалы, фамилия

Земельный участок			
вид объекта недвижимости			
Лист № 9 раздела 4.1	Всего листов раздела 4.1: 12	Всего разделов: 8	Всего листов выписки: 66
11.08.2025г. № КУВИ-001/2025-153775799			
Кадастровый номер:		32:18:0050403:265	
		<p>п.7.15 СП 36.13330.2012 СНиП 2.05.06-85* «Магистральные трубопроводы», утвержденного приказом Федерального агентства по строительству и жилищно-коммунальному хозяйству от 25.12.2012 N108/ГС. Минимальные расстояния от магистрального трубопровода, до зданий, строений и сооружений, не относящихся к объектам магистральных нефтепроводов и нефтепродуктопроводов, определены указанным СП, в соответствии с требованиями которого в границах зон минимальных расстояний магистральных трубопроводов не допускается размещение и строительство на расстоянии 150 м от оси нефтепродуктопровода в каждую сторону следующих объектов: городов и других населенных пунктов; коллективных садов с садовыми домиками, дачных поселков; отдельных промышленных и сельскохозяйственных предприятий; тепличных комбинатов и хозяйств; птицефабрик; молокозаводов; карьеров разработки полезных ископаемых; гаражей и открытых стоянок для автомобилей индивидуальных владельцев на количество автомобилей более 20; отдельно стоящих зданий с массовым скоплением людей (школы, больницы, клубы, детские сады и ясли, вокзалы и т. д.); жилых зданий 3 этажные и выше; железнодорожных станций; аэропортов; морских и речных портов и пристаней; гидроэлектростанций; гидротехнических сооружений морского и речного транспорта; очистных сооружений и насосных станций относящихся к магистральному трубопроводу; мостов железных дорог общей сети и автомобильных дорог категорий I и II с пролетом свыше 20 м (при прокладке нефтепроводов и нефтепродуктопроводов ниже мостов по течению); складов легковоспламеняющихся и горючих жидкостей и газов с объемом хранения свыше 1000 м3; автозаправочных станций; мачт (башен) и сооружений многоканальной радиорелейной линии технологической связи трубопроводов, мачт (башен) и сооружений многоканальной радиорелейной линии связи операторов связи - владельцев коммуникаций. Кроме того, иные минимальные расстояния от оси нефтепродуктопровода принимаются в зависимости от размещаемых зданий, строений, сооружений и иных объектов и устанавливается в соответствии с п. 2 - 17 Таблицы 4 СП.; Реестровый номер границы: 32:00-6.726; Вид объекта реестра границ: Зона с особыми условиями использования территории; Вид зоны по документу: Границы минимальных расстояний до магистрального нефтепровода «МН «Унеча – Мозырь - 2», входящего в состав сооружения с кадастровым номером 0:0:0:212, наименование: «Линейное сооружение МН «Дружба». Реконструкция участка МН «Куйбышев - Унеча 1» Верховье - Аксинино (обход г.Орел) 1011 - 1064 км. Линейная часть МН «Дружба»: Верховье - Аксинино Д1, Аксинино - Унеча Д1, Верховье - Аксинино Д2, Аксинино - Унеча Д2, Унеча - Полоцк Д1, Унеча – Полоцк Д2, Унеча - Мозырь Д1, Унеча - Мозырь Д2»; Тип зоны: Иная зона; Номер: б/н</p>	
	Весь	<p>вид ограничения (обременения): ограничения прав на земельный участок, предусмотренные статьей 56 Земельного кодекса Российской Федерации; Срок действия: не установлен; реквизиты документа-основания: доверенность от 27.12.2018 № 1320; постановление от 08.09.2017 № 1083; свидетельство от 13.03.2006 № 724508; документ, воспроизводящий сведения, содержащиеся в решении об установлении или изменении границ зон с особыми условиями использования территорий от 26.04.2020 № б/н выдан: Погребняк С. А.; документ, содержащий сведения о границах, зонах, территориях, в том числе текстовое и графическое описание местоположения их границ с перечнем координат характерных точек, подготовленный в</p>	



ДОКУМЕНТ ПОДПИСАН
ЭЛЕКТРОННОЙ ПОДПИСЬЮ

Сертификат: 009F0BDC181A023B64597F1E2579BEFB50

Владелец: ФЕДЕРАЛЬНАЯ СЛУЖБА ГОСУДАРСТВЕННОЙ
РЕГИСТРАЦИИ, КАДАСТРА И КАРТОГРАФИИ
Действителен: с 02.08.2024 по 26.10.2025

полное наименование должности

инициалы, фамилия

Земельный участок			
вид объекта недвижимости			
Лист № 10 раздела 4.1	Всего листов раздела 4.1: 12	Всего разделов: 8	Всего листов выписки: 66
11.08.2025г. № КУВИ-001/2025-153775799			
Кадастровый номер:		32:18:0050403:265	
		<p>форме электронного документа от 26.04.2020 № б/н; Содержание ограничения (обременения): На земельные участки, входящие в охранные зоны газораспределительных сетей, в целях предупреждения их повреждения или нарушения условий их нормальной эксплуатации налагаются ограничения (обременения), которыми запрещается юридическим и физическим лицам, являющихся собственниками, владельцами или пользователями земельных участков, расположенных в пределах охранных зон газораспределительных сетей:строить объекты жилищно - гражданского и производственного назначения; сносить и реконструировать мосты, коллекторы, автомобильные и железные дороги с расположенными на них газораспределительными сетями без предварительного выноса этих газопроводов по согласованию с эксплуатационными организациями; разрушать берегоукрепительные сооружения, водопропускные устройства, земляные и иные сооружения, предохраняющие газораспределительные сети от разрушений; перемещать, повреждать, засыпать и уничтожать опознавательные знаки, контрольно-измерительные пункты и другие устройства газораспределительных сетей; устраивать свалки и склады, разливать растворы кислот, солей, щелочей и других химически активных веществ; огораживать и перегораживать охранные зоны, препятствовать доступу персонала эксплуатационных организаций к газораспределительным сетям, проведению обслуживания и устранению повреждений газораспределительных сетей; разводить огонь и размещать источники огня; рыть погребов, копать и обрабатывать почву сельскохозяйственными и мелиоративными орудиями и механизмами на глубину более 0,3 метра; открывать калитки и двери газорегуляторных пунктов, станций катодной и дренажной защиты, люки подземных колодцев, включать или отключать электроснабжение средств связи, освещения и систем телемеханики; набрасывать, приставлять и привязывать к опорам и надземным газопроводам, ограждениям и зданиям газораспределительных сетей посторонние предметы, лестницы, влезать на них; самовольно подключаться к газораспределительным сетям. Лесохозяйственные, сельскохозяйственные и другие работы, не подпадающие под ограничения, указанные выше, и не связанные с нарушением земельного горизонта и обработкой почвы на глубину более 0,3 метра, производятся собственниками, владельцами или пользователями земельных участков в охранной зоне газораспределительной сети при условии предварительного письменного уведомления эксплуатационной организации не менее чем за 3 рабочих дня до начала работ. Хозяйственная деятельность в охранных зонах газораспределительных сетей, не предусмотренная пунктами в вышеуказанных пунктах, при которой производится нарушение поверхности земельного участка и обработка почвы на глубину более 0,3 метра, осуществляется на основании письменного разрешения эксплуатационной организации газораспределительных сетей.; Реестровый номер границы: 32:00-6.599; Вид объекта реестра границ: Зона с особыми условиями использования территории; Вид зоны по документу: Охранная зона объекта "Газопровод-отвод протяженностью 80,4 км "Новозыбков""; Тип зоны: Охранная зона инженерных коммуникаций; Номер: 1</p>	
	Весь	<p>вид ограничения (обременения): ограничения прав на земельный участок, предусмотренные статьей 56 Земельного кодекса Российской Федерации; Срок действия: не установлен; реквизиты документа-основания: доверенность от 20.08.2021 № 511</p>	



ДОКУМЕНТ ПОДПИСАН
ЭЛЕКТРОННОЙ ПОДПИСЬЮ

Сертификат: 009F0BDC181A023B64597F1E2579BEFB50

Владелец: ФЕДЕРАЛЬНАЯ СЛУЖБА ГОСУДАРСТВЕННОЙ
РЕГИСТРАЦИИ, КАДАСТРА И КАРТОГРАФИИ
Действителен: с 02.08.2024 по 26.10.2025

полное наименование должности

инициалы, фамилия

Земельный участок			
вид объекта недвижимости			
Лист № 11 раздела 4.1	Всего листов раздела 4.1: 12	Всего разделов: 8	Всего листов выписки: 66
11.08.2025г. № КУВИ-001/2025-153775799			
Кадастровый номер:		32:18:0050403:265	
		<p>выдан: ПАО "Газпром"; свидетельство от 13.03.2006 № 724508 выдан: Управление Федеральной регистрационной службы по Брянской области; заявление от 09.12.2020 № 43-01-05/40 выдан: ООО "Газпром трансгаз Москва"; постановление от 14.09.2021 № А09-1119/2021 выдан: Арбитражный апелляционный суд; решение от 13.05.2021 № А09-1119/2021 выдан: Арбитражный суд Брянской области; приказ от 25.12.2012 № 108/ГС выдан: Федеральное агенство по строительству и ЖКХ ; zip -архив от 08.12.2020 № ZoneToGKN_bc592948-fcff-4b2c-8ad5-17651dee8733 выдан: КИ Погребняк С.А.; документ, содержащий сведения о границах, зонах, территориях, в том числе текстовое и графическое описание местоположения их границ с перечнем координат характерных точек, подготовленный в форме электронного документа от 08.12.2020 № б/н выдан: КИ Погребняк С.А.; Содержание ограничения (обременения): В соответствии с СП 36.13330.2012 Магистральные трубопроводы. Актуализированная редакция СНиП 2.05.06-85* установлены минимальные расстояния от трубопроводов до городов и других населенных пунктов; коллективных садов с садовыми домиками, дачных поселков; отдельных промышленных и сельскохозяйственных предприятий; тепличных комбинатов и хозяйств; птицефабрик; молокозаводов; карьеров разработки полезных ископаемых; гаражей и открытых стоянок для автомобилей индивидуальных владельцев на количество автомобилей более 20; отдельно стоящих зданий с массовым скоплением людей (школы, больницы, клубы, детские сады и ясли, вокзалы и т.д.); жилых зданий 3-этажных и выше; железнодорожных станций; аэропортов; морских и речных портов и пристаней; гидроэлектростанций; гидротехнических сооружений морского и речного транспорта; очистных сооружений и насосных станций водопроводных, не относящихся к магистральному трубопроводу, мосты железных дорог общей сети и автомобильных дорог I и II категорий с пролетом свыше 20 м (при прокладке нефтепроводов и нефтепродуктопроводов ниже мостов по течению); складов легковоспламеняющихся и горючих жидкостей и газов с объемом хранения свыше 1000 ; автозаправочных станций; мачт (башен) и сооружений многоканальной радиорелейной линии технологической связи трубопроводов, мачт (башен) и сооружений многоканальной радиорелейной линии связи операторов связи - владельцев коммуникаций. Установку запорной арматуры и продувочных свечей следует предусматривать на расстоянии от зданий и сооружений, не относящихся к газопроводу, не менее 300 м.; Реестровый номер границы: 32:23-6.1075; Вид объекта реестра границ: Зона с особыми условиями использования территории; Вид зоны по документу: Зона минимальных расстояний объекта "Газопровод-отвод протяженностью 80,4 км "Новозыбков""; Тип зоны: Зона минимальных расстояний до магистральных или промышленных трубопроводов (газопроводов, нефтепроводов и нефтепродуктопроводов, аммиакопроводов); Номер: 1</p>	
	Весь	<p>вид ограничения (обременения): ограничения прав на земельный участок, предусмотренные статьей 56 Земельного кодекса Российской Федерации; Срок действия: не установлен; реквизиты документа-основания: постановление от 21.09.2011 № 855 выдан: Администрация Брянской области; доверенность от 16.10.2013 № 60 выдан: ОАО "Газпром газораспределение Брянск"; карта (план) от 20.11.2013 № б/н выдан: ООО "Промэкспертиза"; карта (план) объекта землеустройства от 20.11.2013 № б/н выдан: ООО "Промэкспертиза"; протокол верификации сведений о ЗОУИТ от 18.10.2016 № б/н выдан: филиал ФГБУ «ФКП</p>	



ДОКУМЕНТ ПОДПИСАН
ЭЛЕКТРОННОЙ ПОДПИСЬЮ


Сертификат: 009F0BDC181A023B64597F1E2579BEFB50

Владелец: ФЕДЕРАЛЬНАЯ СЛУЖБА ГОСУДАРСТВЕННОЙ
РЕГИСТРАЦИИ, КАДАСТРА И КАРТОГРАФИИ
Действителен: с 02.08.2024 по 26.10.2025

полное наименование должности

инициалы, фамилия

Земельный участок			
вид объекта недвижимости			
Лист № 12 раздела 4.1	Всего листов раздела 4.1: 12	Всего разделов: 8	Всего листов выписки: 66
11.08.2025г. № КУВИ-001/2025-153775799			
Кадастровый номер:		32:18:0050403:265	
		<p>Росреестра» по Брянской области; Содержание ограничения (обременения): Правила охраны газораспределительных сетей, утвержденные Постановлением Правительства РФ от 20 ноября 2000 г. № 878 14. На земельные участки, входящие в охранные зоны газораспределительных сетей, в целях предупреждения их повреждения или нарушения условий их нормальной эксплуатации налагаются ограничения (обременения), которыми запрещается лицам, указанным в пункте 2 настоящих Правил:</p> <p>а) строить объекты жилищно - гражданского и производственного назначения; б) сносить и реконструировать мосты, коллекторы, автомобильные и железные дороги с расположенными на них газораспределительными сетями без предварительного выноса этих газопроводов по согласованию с эксплуатационными организациями; в) разрушать берегоукрепительные сооружения, водопропускные устройства, земляные и иные сооружения, предохраняющие газораспределительные сети от разрушений; г) перемещать, повреждать, засыпать и уничтожать опознавательные знаки, контрольно - измерительные пункты и другие устройства газораспределительных сетей; д) устраивать свалки и склады, разливать растворы кислот, солей, щелочей и других химически активных веществ; е) огораживать и перегораживать охранные зоны, препятствовать доступу персонала эксплуатационных организаций к газораспределительным сетям, проведению обслуживания и устранению повреждений газораспределительных сетей; ж) разводить огонь и размещать источники огня; з) рыть погреба, копать и обрабатывать почву сельскохозяйственными и мелиоративными орудиями и механизмами на глубину более 0,3 метра; и) открывать калитки и двери газорегуляторных пунктов, станций катодной и дренажной защиты, люки подземных колодцев, включать или отключать электроснабжение средств связи, освещения и систем телемеханики; к) набрасывать, приставлять и привязывать к опорам и надземным газопроводам, ограждениям и зданиям газораспределительных сетей посторонние предметы, лестницы, влезать на них; л) самовольно подключаться к газораспределительным сетям.; Реестровый номер границы: 32:18-6.29; Вид объекта реестра границ: Зона с особыми условиями использования территории; Вид зоны по документу: Охранная зона газопровода высокого давления н.п.Манюки-н.п.Каташин-н.п.Ст.Кривец на территории Новозыбковского района, Брянской области; Тип зоны: Охранная зона инженерных коммуникаций</p>	

полное наименование должности	 ДОКУМЕНТ ПОДПИСАН ЭЛЕКТРОННОЙ ПОДПИСЬЮ Сертификат: 009F0BDC181A023B64597F1E2579BEFB50 Владелец: ФЕДЕРАЛЬНАЯ СЛУЖБА ГОСУДАРСТВЕННОЙ РЕГИСТРАЦИИ, КАДАСТРА И КАРТОГРАФИИ Действителен: с 02.08.2024 по 26.10.2025	инициалы, фамилия

Выписка из Единого государственного реестра недвижимости об объекте недвижимости
Сведения о частях земельного участка

Земельный участок			
вид объекта недвижимости			
Лист № 1 раздела 4.2	Всего листов раздела 4.2: 20	Всего разделов: 8	Всего листов выписки: 66
11.08.2025г. № КУВИ-001/2025-153775799			
Кадастровый номер:		32:18:0050403:265	

Сведения о характерных точках границы части (частей) земельного участка				
Учетный номер части: 32:18:0050403:265/1				
Система координат МСК-32, зона 1МСК-32, зона 1МСК-32, зона 1				
Номер точки	Координаты, м		Описание закрепления на местности	Средняя квадратичная погрешность определения координат характерных точек границ земельного участка, м
	X	Y		
1	2	3	4	5
1	415197.74	1231094.53	-	-
2	415476.25	1231878.61	-	-
3	415255.51	1231854.65	-	-
4	415013.6	1231173.62	-	-
5	415037.29	1231162.21	-	-
1	415197.74	1231094.53	-	-
1	415082.54	1231185.8	-	-
2	415082.86	1231186.75	-	-
3	415083.81	1231186.42	-	-
4	415083.49	1231185.48	-	-
1	415082.54	1231185.8	-	-
1	415101.95	1231234.91	-	-
2	415102.3	1231235.83	-	-
3	415103.24	1231235.48	-	-
4	415102.89	1231234.54	-	-
1	415101.95	1231234.91	-	-
1	415175.28	1231331.9	-	-
2	415174.28	1231331.9	-	-
3	415174.28	1231332.9	-	-
4	415175.28	1231332.9	-	-
1	415175.28	1231331.9	-	-

полное наименование должности	 ДОКУМЕНТ ПОДПИСАН ЭЛЕКТРОННОЙ ПОДПИСЬЮ Сертификат: 009F0BDC181A023B64597F1E2579BEFB50 Владелец: ФЕДЕРАЛЬНАЯ СЛУЖБА ГОСУДАРСТВЕННОЙ РЕГИСТРАЦИИ, КАДАСТРА И КАРТОГРАФИИ Действителен: с 02.08.2024 по 26.10.2025	инициалы, фамилия

Земельный участок			
вид объекта недвижимости			

Лист № 2 раздела 4.2	Всего листов раздела 4.2: 20	Всего разделов: 8	Всего листов выписки: 66
----------------------	------------------------------	-------------------	--------------------------

11.08.2025г. № КУВИ-001/2025-153775799

Кадастровый номер: 32:18:0050403:265

1	2	3	4	5
1	415167.23	1231423.38	-	-
2	415167.56	1231424.31	-	-
3	415168.5	1231423.97	-	-
4	415168.16	1231423.04	-	-
1	415167.23	1231423.38	-	-
1	415210.67	1231428.91	-	-
2	415209.67	1231428.91	-	-
3	415209.67	1231429.91	-	-
4	415210.67	1231429.91	-	-
1	415210.67	1231428.91	-	-
1	415253.14	1231665.48	-	-
2	415253.49	1231666.42	-	-
3	415254.44	1231666.07	-	-
4	415254.09	1231665.14	-	-
1	415253.14	1231665.48	-	-
1	415268.81	1231705.2	-	-
2	415269.14	1231706.13	-	-
3	415270.09	1231705.8	-	-
4	415269.76	1231704.86	-	-
1	415268.81	1231705.2	-	-
1	415349.45	1231801.58	-	-
2	415348.5	1231801.91	-	-
3	415348.83	1231802.86	-	-
4	415349.78	1231802.53	-	-
1	415349.45	1231801.58	-	-
1	415345.13	1231805.3	-	-
2	415344.13	1231805.3	-	-
3	415344.13	1231806.3	-	-
4	415345.13	1231806.3	-	-



ДОКУМЕНТ ПОДПИСАН
ЭЛЕКТРОННОЙ ПОДПИСЬЮ

Сертификат: 009F0BDC181A023B64597F1E2579BEFB50

Владелец: ФЕДЕРАЛЬНАЯ СЛУЖБА ГОСУДАРСТВЕННОЙ

РЕГИСТРАЦИИ, КАДАСТРА И КАРТОГРАФИИ

Действителен: с 02.08.2024 по 26.10.2025

полное наименование должности

инициалы, фамилия

Земельный участок			
вид объекта недвижимости			
Лист № 3 раздела 4.2	Всего листов раздела 4.2: 20	Всего разделов: 8	Всего листов выписки: 66

11.08.2025г. № КУВИ-001/2025-153775799

Кадастровый номер:

32:18:0050403:265

1	2	3	4	5
1	415345.13	1231805.3	-	-
1	413906.04	1227906.48	-	-
2	414188.91	1228756.67	-	-
3	414180.5	1228762.47	-	-
4	413893.5	1227895.43	-	-
1	413906.04	1227906.48	-	-
1	414312.61	1229161.6	-	-
2	414197.57	1228814.04	-	-
3	414208.5	1228813.15	-	-
4	414360.37	1229273.46	-	-
5	414352.66	1229277.22	-	-
1	414312.61	1229161.6	-	-
1	413413.77	1227271.76	-	-
2	413427.27	1227271.76	-	-
3	413475.88	1227325.7	-	-
4	413492.1	1227337.28	-	-
5	413577.86	1227439.25	-	-
6	413540.1	1227465.33	-	-
7	413387.01	1227293.13	-	-
1	413413.77	1227271.76	-	-



ДОКУМЕНТ ПОДПИСАН
ЭЛЕКТРОННОЙ ПОДПИСЬЮ

Сертификат: 009F0BDC181A023B64597F1E2579BEFB50

Владелец: ФЕДЕРАЛЬНАЯ СЛУЖБА ГОСУДАРСТВЕННОЙ
РЕГИСТРАЦИИ, КАДАСТРА И КАРТОГРАФИИ
Действителен: с 02.08.2024 по 26.10.2025

полное наименование должности

инициалы, фамилия

Земельный участок			
вид объекта недвижимости			
Лист № 4 раздела 4.2	Всего листов раздела 4.2: 20	Всего разделов: 8	Всего листов выписки: 66

11.08.2025г. № КУВИ-001/2025-153775799

Кадастровый номер:

32:18:0050403:265

Сведения о характерных точках границы части (частей) земельного участка

Учетный номер части: 32:18:0050403:265/2

Система координат МСК-32, зона 1МСК-32, зона 1

Номер точки	Координаты, м		Описание закрепления на местности	Средняя квадратичная погрешность определения координат характерных точек границ земельного участка, м
	X	Y		
1	2	3	4	5
1	415095	1231137.87	-	-
2	415126.17	1231226.87	-	-
3	415292.98	1231697.06	-	-
4	415353.72	1231865.31	-	-
5	415298.39	1231859.3	-	-
6	415245.91	1231713.91	-	-
7	415079.01	1231243.49	-	-
8	415048.84	1231157.34	-	-
1	415095	1231137.87	-	-
1	415082.54	1231185.8	-	-
2	415082.86	1231186.75	-	-
3	415083.81	1231186.42	-	-
4	415083.49	1231185.48	-	-
1	415082.54	1231185.8	-	-
1	415101.95	1231234.91	-	-
2	415102.3	1231235.83	-	-
3	415103.24	1231235.48	-	-
4	415102.89	1231234.54	-	-
1	415101.95	1231234.91	-	-
1	415167.23	1231423.38	-	-
2	415167.56	1231424.31	-	-
3	415168.5	1231423.97	-	-
4	415168.16	1231423.04	-	-
1	415167.23	1231423.38	-	-



ДОКУМЕНТ ПОДПИСАН
ЭЛЕКТРОННОЙ ПОДПИСЬЮ

Сертификат: 009F0BDC181A023B64597F1E2579BEFB50

Владелец: ФЕДЕРАЛЬНАЯ СЛУЖБА ГОСУДАРСТВЕННОЙ
РЕГИСТРАЦИИ, КАДАСТРА И КАРТОГРАФИИ
Действителен: с 02.08.2024 по 26.10.2025

полное наименование должности

инициалы, фамилия

Земельный участок				
вид объекта недвижимости				
Лист № 5 раздела 4.2		Всего листов раздела 4.2: 20		Всего разделов: 8
Всего листов выписки: 66				
11.08.2025г. № КУВИ-001/2025-153775799				
Кадастровый номер:			32:18:0050403:265	
1	2	3	4	5
1	415253.14	1231665.48	-	-
2	415253.49	1231666.42	-	-
3	415254.44	1231666.07	-	-
4	415254.09	1231665.14	-	-
1	415253.14	1231665.48	-	-
1	415268.81	1231705.2	-	-
2	415269.14	1231706.13	-	-
3	415270.09	1231705.8	-	-
4	415269.76	1231704.86	-	-
1	415268.81	1231705.2	-	-
1	413413.77	1227271.76	-	-
2	413427.27	1227271.76	-	-
3	413475.88	1227325.7	-	-
4	413492.1	1227337.28	-	-
5	413544.77	1227399.91	-	-
6	413408.02	1227276.35	-	-
1	413413.77	1227271.76	-	-



ДОКУМЕНТ ПОДПИСАН
ЭЛЕКТРОННОЙ ПОДПИСЬЮ

Сертификат: 009F0BDC181A023B64597F1E2579BEFB50

Владелец: ФЕДЕРАЛЬНАЯ СЛУЖБА ГОСУДАРСТВЕННОЙ
РЕГИСТРАЦИИ, КАДАСТРА И КАРТОГРАФИИ
Действителен: с 02.08.2024 по 26.10.2025

полное наименование должности

инициалы, фамилия

Земельный участок			
вид объекта недвижимости			
Лист № 6 раздела 4.2	Всего листов раздела 4.2: 20	Всего разделов: 8	Всего листов выписки: 66

11.08.2025г. № КУВИ-001/2025-153775799

Кадастровый номер:

32:18:0050403:265

Сведения о характерных точках границы части (частей) земельного участка				
Учетный номер части: 32:18:0050403:265/3				
Система координат				
Номер точки	Координаты, м		Описание закрепления на местности	Средняя квадратичная погрешность определения координат характерных точек границ земельного участка, м
	X	Y		
1	2	3	4	5
1	413413.77	1227271.76	-	-
2	413427.27	1227271.76	-	-
3	413475.88	1227325.7	-	-
4	413492.1	1227337.28	-	-
5	413577.86	1227439.25	-	-
6	413478.1	1227508.13	-	-
7	413293.49	1227341.33	-	-
8	413370.62	1227290.53	-	-
9	413379.7	1227298.97	-	-
10	413413.77	1227271.76	-	-
1	414188.91	1228756.67	-	-
2	414163.1	1228774.48	-	-
3	414163.1	1228790.4	-	-
4	414178.03	1228815.63	-	-
5	414208.5	1228813.15	-	-
6	414360.37	1229273.46	-	-
7	414272.46	1229316.37	-	-
8	414237.03	1229217.02	-	-
9	414235.2	1229211.56	-	-
10	414113.07	1228822.42	-	-
11	413953.41	1228353.66	-	-
12	413788.15	1227913.38	-	-
13	413850.39	1227857.44	-	-
14	413906.04	1227906.48	-	-



ДОКУМЕНТ ПОДПИСАН
ЭЛЕКТРОННОЙ ПОДПИСЬЮ

Сертификат: 009F0BDC181A023B64597F1E2579BEFB50

Владелец: ФЕДЕРАЛЬНАЯ СЛУЖБА ГОСУДАРСТВЕННОЙ
РЕГИСТРАЦИИ, КАДАСТРА И КАРТОГРАФИИ
Действителен: с 02.08.2024 по 26.10.2025

полное наименование должности

инициалы, фамилия

Земельный участок

вид объекта недвижимости

Лист № 7 раздела 4.2

Всего листов раздела 4.2: 20

Всего разделов: 8

Всего листов выписки: 66

11.08.2025г. № КУВИ-001/2025-153775799

Кадастровый номер:

32:18:0050403:265

1	2	3	4	5
15	414188.91	1228756.67	-	-
1	415210.4	1231089.19	-	-
2	415244.06	1231185.3	-	-
3	415410.68	1231654.95	-	-
4	415492.03	1231880.32	-	-
5	415167.63	1231845.11	-	-
6	415161.63	1231848.6	-	-
7	415128.08	1231755.65	-	-
8	414961.02	1231284.76	-	-
9	414935.3	1231211.32	-	-
10	415037.29	1231162.21	-	-
11	415210.4	1231089.19	-	-
1	415082.54	1231185.8	-	-
2	415082.86	1231186.75	-	-
3	415083.81	1231186.42	-	-
4	415083.49	1231185.48	-	-
5	415082.54	1231185.8	-	-
1	415101.95	1231234.91	-	-
2	415102.3	1231235.83	-	-
3	415103.24	1231235.48	-	-
4	415102.89	1231234.54	-	-
5	415101.95	1231234.91	-	-
1	415175.28	1231331.9	-	-
2	415174.28	1231331.9	-	-
3	415174.28	1231332.9	-	-
4	415175.28	1231332.9	-	-
5	415175.28	1231331.9	-	-
1	415167.23	1231423.38	-	-
2	415167.56	1231424.31	-	-



ДОКУМЕНТ ПОДПИСАН
ЭЛЕКТРОННОЙ ПОДПИСЬЮ

Сертификат: 009F0BDC181A023B64597F1E2579BEFB50

Владелец: ФЕДЕРАЛЬНАЯ СЛУЖБА ГОСУДАРСТВЕННОЙ

РЕГИСТРАЦИИ, КАДАСТРА И КАРТОГРАФИИ

Действителен: с 02.08.2024 по 26.10.2025

полное наименование должности

инициалы, фамилия

Земельный участок				
вид объекта недвижимости				
Лист № 8 раздела 4.2		Всего листов раздела 4.2: 20		Всего разделов: 8
Всего листов выписки: 66				
11.08.2025г. № КУВИ-001/2025-153775799				
Кадастровый номер:			32:18:0050403:265	
1	2	3	4	5
3	415168.5	1231423.97	-	-
4	415168.16	1231423.04	-	-
5	415167.23	1231423.38	-	-
1	415210.67	1231428.91	-	-
2	415209.67	1231428.91	-	-
3	415209.67	1231429.91	-	-
4	415210.67	1231429.91	-	-
5	415210.67	1231428.91	-	-
1	415253.14	1231665.48	-	-
2	415253.49	1231666.42	-	-
3	415254.44	1231666.07	-	-
4	415254.09	1231665.14	-	-
5	415253.14	1231665.48	-	-
1	415268.81	1231705.2	-	-
2	415269.14	1231706.13	-	-
3	415270.09	1231705.8	-	-
4	415269.76	1231704.86	-	-
5	415268.81	1231705.2	-	-
1	415349.45	1231801.58	-	-
2	415348.5	1231801.91	-	-
3	415348.83	1231802.86	-	-
4	415349.78	1231802.53	-	-
5	415349.45	1231801.58	-	-
1	415345.13	1231805.3	-	-
2	415344.13	1231805.3	-	-
3	415344.13	1231806.3	-	-
4	415345.13	1231806.3	-	-
5	415345.13	1231805.3	-	-



ДОКУМЕНТ ПОДПИСАН
ЭЛЕКТРОННОЙ ПОДПИСЬЮ

Сертификат: 009F0BDC181A023B64597F1E2579BEFB50

Владелец: ФЕДЕРАЛЬНАЯ СЛУЖБА ГОСУДАРСТВЕННОЙ
РЕГИСТРАЦИИ, КАДАСТРА И КАРТОГРАФИИ
Действителен: с 02.08.2024 по 26.10.2025

полное наименование должности

инициалы, фамилия

Земельный участок			
вид объекта недвижимости			
Лист № 9 раздела 4.2	Всего листов раздела 4.2: 20	Всего разделов: 8	Всего листов выписки: 66

11.08.2025г. № КУВИ-001/2025-153775799

Кадастровый номер:

32:18:0050403:265

Сведения о характерных точках границы части (частей) земельного участка				
Учетный номер части: 32:18:0050403:265/4				
Система координат МСК-32, зона 1				
Номер точки	Координаты, м		Описание закрепления на местности	Средняя квадратичная погрешность определения координат характерных точек границ земельного участка, м
	X	Y		
1	2	3	4	5
1	415122.63	1231126.21	-	-
2	415384.99	1231868.7	-	-
3	415329.84	1231862.72	-	-
4	415076.47	1231145.68	-	-
1	415122.63	1231126.21	-	-
1	415175.28	1231331.9	-	-
2	415174.28	1231331.9	-	-
3	415174.28	1231332.9	-	-
4	415175.28	1231332.9	-	-
1	415175.28	1231331.9	-	-
1	415210.67	1231428.91	-	-
2	415209.67	1231428.91	-	-
3	415209.67	1231429.91	-	-
4	415210.67	1231429.91	-	-
1	415210.67	1231428.91	-	-
1	415349.45	1231801.58	-	-
2	415348.5	1231801.91	-	-
3	415348.83	1231802.86	-	-
4	415349.78	1231802.53	-	-
1	415349.45	1231801.58	-	-
1	415345.13	1231805.3	-	-
2	415344.13	1231805.3	-	-
3	415344.13	1231806.3	-	-
4	415345.13	1231806.3	-	-



ДОКУМЕНТ ПОДПИСАН
ЭЛЕКТРОННОЙ ПОДПИСЬЮ


Сертификат: 009F0BDC181A023B64597F1E2579BEFB50

Владелец: ФЕДЕРАЛЬНАЯ СЛУЖБА ГОСУДАРСТВЕННОЙ
РЕГИСТРАЦИИ, КАДАСТРА И КАРТОГРАФИИ
Действителен: с 02.08.2024 по 26.10.2025

полное наименование должности

инициалы, фамилия

Земельный участок				
вид объекта недвижимости				
Лист № 10 раздела 4.2		Всего листов раздела 4.2: 20		Всего разделов: 8
Всего листов выписки: 66				
11.08.2025г. № КУВИ-001/2025-153775799				
Кадастровый номер:			32:18:0050403:265	
1	2	3	4	5
1	415345.13	1231805.3	-	-

полное наименование должности		<div><p>ДОКУМЕНТ ПОДПИСАН ЭЛЕКТРОННОЙ ПОДПИСЬЮ</p><p>Сертификат: 009F0BDC181A023B64597F1E2579BEFB50 Владелец: ФЕДЕРАЛЬНАЯ СЛУЖБА ГОСУДАРСТВЕННОЙ РЕГИСТРАЦИИ, КАДАСТРА И КАРТОГРАФИИ Действителен: с 02.08.2024 по 26.10.2025</p></div>	инициалы, фамилия


Земельный участок			
вид объекта недвижимости			
Лист № 11 раздела 4.2	Всего листов раздела 4.2: 20	Всего разделов: 8	Всего листов выписки: 66

11.08.2025г. № КУВИ-001/2025-153775799

Кадастровый номер:

32:18:0050403:265

Сведения о характерных точках границы части (частей) земельного участка				
Учетный номер части: 32:18:0050403:265/5				
Система координат МСК-32, зона 1				
Номер точки	Координаты, м		Описание закрепления на местности	Средняя квадратичная погрешность определения координат характерных точек границ земельного участка, м
	X	Y		
1	2	3	4	5
1	415122.63	1231126.21	-	-
2	415122.84	1231126.85	-	-
3	415188.13	1231313.81	-	-
4	415262.45	1231520.87	-	-
5	415322.44	1231690.58	-	-
6	415379.46	1231849.1	-	-
7	415386.52	1231868.87	-	-
8	415378.38	1231867.99	-	-
9	415373.89	1231855.62	-	-
10	415304.78	1231660.63	-	-
11	415236.45	1231468.41	-	-
12	415169.18	1231280.05	-	-
13	415116.79	1231128.67	-	-
1	415122.63	1231126.21	-	-

полное наименование должности	 ДОКУМЕНТ ПОДПИСАН ЭЛЕКТРОННОЙ ПОДПИСЬЮ Сертификат: 009F0BDC181A023B64597F1E2579BEFB50 Владелец: ФЕДЕРАЛЬНАЯ СЛУЖБА ГОСУДАРСТВЕННОЙ РЕГИСТРАЦИИ, КАДАСТРА И КАРТОГРАФИИ Действителен: с 02.08.2024 по 26.10.2025	инициалы, фамилия

Земельный участок				
вид объекта недвижимости				
Лист № 12 раздела 4.2		Всего листов раздела 4.2: 20		Всего разделов: 8
Всего листов выписки: 66				
11.08.2025г. № КУВИ-001/2025-153775799				
Кадастровый номер:		32:18:0050403:265		
Сведения о характерных точках границы части (частей) земельного участка				
Учетный номер части: 32:18:0050403:265/6				
Система координат МСК-32, зона 1				
Номер точки	Координаты, м		Описание закрепления на местности	Средняя квадратичная погрешность определения координат характерных точек границ земельного участка, м
	X	Y		
1	2	3	4	5
1	415126.38	1231124.63	-	-
2	415198.15	1231330.49	-	-
3	415285.34	1231575.41	-	-
4	415357.58	1231778.97	-	-
5	415390.23	1231869.27	-	-
6	415385.8	1231868.79	-	-
7	415353.82	1231780.31	-	-
8	415281.58	1231576.75	-	-
9	415194.37	1231331.81	-	-
10	415122.69	1231126.19	-	-
1	415126.38	1231124.63	-	-



ДОКУМЕНТ ПОДПИСАН
ЭЛЕКТРОННОЙ ПОДПИСЬЮ

Сертификат: 009F0BDC181A023B64597F1E2579BEFB50

Владелец: ФЕДЕРАЛЬНАЯ СЛУЖБА ГОСУДАРСТВЕННОЙ
РЕГИСТРАЦИИ, КАДАСТРА И КАРТОГРАФИИ
Действителен: с 02.08.2024 по 26.10.2025

полное наименование должности

инициалы, фамилия

Земельный участок			
вид объекта недвижимости			

Лист № 13 раздела 4.2	Всего листов раздела 4.2: 20	Всего разделов: 8	Всего листов выписки: 66
-----------------------	------------------------------	-------------------	--------------------------

11.08.2025г. № КУВИ-001/2025-153775799

Кадастровый номер: 32:18:0050403:265

Сведения о характерных точках границы части (частей) земельного участка			
Учетный номер части: 32:18:0050403:265/7			
Система координат МСК-32, зона 1			

Номер точки	Координаты, м		Описание закрепления на местности	Средняя квадратичная погрешность определения координат характерных точек границ земельного участка, м
	X	Y		
1	2	3	4	5
1	415128.96	1231123.54	-	-
2	415198.34	1231324.03	-	-
3	415233.66	1231420.84	-	-
4	415368.17	1231797.39	-	-
5	415393.85	1231869.66	-	-
6	415338.66	1231863.67	-	-
7	415321.08	1231814.19	-	-
8	415186.66	1231437.9	-	-
9	415151.15	1231340.58	-	-
10	415082.79	1231143.02	-	-
1	415128.96	1231123.54	-	-
1	415175.28	1231331.9	-	-
2	415174.28	1231331.9	-	-
3	415174.28	1231332.9	-	-
4	415175.28	1231332.9	-	-
1	415175.28	1231331.9	-	-
1	415210.67	1231428.91	-	-
2	415209.67	1231428.91	-	-
3	415209.67	1231429.91	-	-
4	415210.67	1231429.91	-	-
1	415210.67	1231428.91	-	-
1	415349.45	1231801.58	-	-
2	415348.5	1231801.91	-	-
3	415348.83	1231802.86	-	-



ДОКУМЕНТ ПОДПИСАН
ЭЛЕКТРОННОЙ ПОДПИСЬЮ


Сертификат: 009F0BDC181A023B64597F1E2579BEFB50

Владелец: ФЕДЕРАЛЬНАЯ СЛУЖБА ГОСУДАРСТВЕННОЙ
РЕГИСТРАЦИИ, КАДАСТРА И КАРТОГРАФИИ
Действителен: с 02.08.2024 по 26.10.2025

полное наименование должности

инициалы, фамилия

Земельный участок				
вид объекта недвижимости				
Лист № 14 раздела 4.2		Всего листов раздела 4.2: 20		Всего разделов: 8
Всего листов выписки: 66				
11.08.2025г. № КУВИ-001/2025-153775799				
Кадастровый номер:			32:18:0050403:265	
1	2	3	4	5
4	415349.78	1231802.53	-	-
1	415349.45	1231801.58	-	-
1	415345.13	1231805.3	-	-
2	415344.13	1231805.3	-	-
3	415344.13	1231806.3	-	-
4	415345.13	1231806.3	-	-
1	415345.13	1231805.3	-	-

полное наименование должности	<div><p>ДОКУМЕНТ ПОДПИСАН ЭЛЕКТРОННОЙ ПОДПИСЬЮ</p><p>Сертификат: 009F0BDC181A023B64597F1E2579BEFB50 Владелец: ФЕДЕРАЛЬНАЯ СЛУЖБА ГОСУДАРСТВЕННОЙ РЕГИСТРАЦИИ, КАДАСТРА И КАРТОГРАФИИ Действителен: с 02.08.2024 по 26.10.2025</p></div>	инициалы, фамилия

Земельный участок			
вид объекта недвижимости			
Лист № 15 раздела 4.2	Всего листов раздела 4.2: 20	Всего разделов: 8	Всего листов выписки: 66

11.08.2025г. № КУВИ-001/2025-153775799

Кадастровый номер: 32:18:0050403:265

Сведения о характерных точках границы части (частей) земельного участка				
Учетный номер части: 32:18:0050403:265/8				
Система координат МСК-32, зона 1МСК-32, зона 1МСК-32, зона 1				
Номер точки	Координаты, м		Описание закрепления на местности	Средняя квадратичная погрешность определения координат характерных точек границ земельного участка, м
	X	Y		
1	2	3	4	5
1	415238.01	1231077.54	-	-
2	415522.85	1231883.67	-	-
3	415191.98	1231847.75	-	-
4	414962.48	1231198.24	-	-
5	415037.29	1231162.21	-	-
1	415238.01	1231077.54	-	-
1	415082.54	1231185.8	-	-
2	415082.86	1231186.75	-	-
3	415083.81	1231186.42	-	-
4	415083.49	1231185.48	-	-
1	415082.54	1231185.8	-	-
1	415101.95	1231234.91	-	-
2	415102.3	1231235.83	-	-
3	415103.24	1231235.48	-	-
4	415102.89	1231234.54	-	-
1	415101.95	1231234.91	-	-
1	415175.28	1231331.9	-	-
2	415174.28	1231331.9	-	-
3	415174.28	1231332.9	-	-
4	415175.28	1231332.9	-	-
1	415175.28	1231331.9	-	-
1	415167.23	1231423.38	-	-
2	415167.56	1231424.31	-	-
3	415168.5	1231423.97	-	-



ДОКУМЕНТ ПОДПИСАН
ЭЛЕКТРОННОЙ ПОДПИСЬЮ

Сертификат: 009F0BDC181A023B64597F1E2579BEFB50

Владелец: ФЕДЕРАЛЬНАЯ СЛУЖБА ГОСУДАРСТВЕННОЙ
РЕГИСТРАЦИИ, КАДАСТРА И КАРТОГРАФИИ
Действителен: с 02.08.2024 по 26.10.2025

полное наименование должности

инициалы, фамилия

Земельный участок			
вид объекта недвижимости			

Лист № 16 раздела 4.2	Всего листов раздела 4.2: 20	Всего разделов: 8	Всего листов выписки: 66
-----------------------	------------------------------	-------------------	--------------------------

11.08.2025г. № КУВИ-001/2025-153775799

Кадастровый номер: 32:18:0050403:265

1	2	3	4	5
4	415168.16	1231423.04	-	-
1	415167.23	1231423.38	-	-
1	415210.67	1231428.91	-	-
2	415209.67	1231428.91	-	-
3	415209.67	1231429.91	-	-
4	415210.67	1231429.91	-	-
1	415210.67	1231428.91	-	-
1	415253.14	1231665.48	-	-
2	415253.49	1231666.42	-	-
3	415254.44	1231666.07	-	-
4	415254.09	1231665.14	-	-
1	415253.14	1231665.48	-	-
1	415268.81	1231705.2	-	-
2	415269.14	1231706.13	-	-
3	415270.09	1231705.8	-	-
4	415269.76	1231704.86	-	-
1	415268.81	1231705.2	-	-
1	415349.45	1231801.58	-	-
2	415348.5	1231801.91	-	-
3	415348.83	1231802.86	-	-
4	415349.78	1231802.53	-	-
1	415349.45	1231801.58	-	-
1	415345.13	1231805.3	-	-
2	415344.13	1231805.3	-	-
3	415344.13	1231806.3	-	-
4	415345.13	1231806.3	-	-
1	415345.13	1231805.3	-	-
1	414188.91	1228756.67	-	-
2	414163.1	1228774.48	-	-



ДОКУМЕНТ ПОДПИСАН
ЭЛЕКТРОННОЙ ПОДПИСЬЮ

Сертификат: 009F0BDC181A023B64597F1E2579BEFB50

Владелец: ФЕДЕРАЛЬНАЯ СЛУЖБА ГОСУДАРСТВЕННОЙ

РЕГИСТРАЦИИ, КАДАСТРА И КАРТОГРАФИИ

Действителен: с 02.08.2024 по 26.10.2025

полное наименование должности

инициалы, фамилия

Земельный участок			
вид объекта недвижимости			

Лист № 17 раздела 4.2	Всего листов раздела 4.2: 20	Всего разделов: 8	Всего листов выписки: 66
-----------------------	------------------------------	-------------------	--------------------------

11.08.2025г. № КУВИ-001/2025-153775799

Кадастровый номер: 32:18:0050403:265

1	2	3	4	5
3	414163.1	1228790.4	-	-
4	414178.03	1228815.63	-	-
5	414208.5	1228813.15	-	-
6	414360.37	1229273.46	-	-
7	414308.55	1229298.75	-	-
8	414270.99	1229187.49	-	-
9	414193.4	1228962.47	-	-
10	414193.1	1228961.56	-	-
11	414086.87	1228647.04	-	-
12	413906.91	1228121.32	-	-
13	413906.9	1228121.28	-	-
14	413824.6	1227880.62	-	-
15	413850.39	1227857.44	-	-
16	413906.04	1227906.48	-	-
1	414188.91	1228756.67	-	-
1	413413.77	1227271.76	-	-
2	413427.27	1227271.76	-	-
3	413475.88	1227325.7	-	-
4	413492.1	1227337.28	-	-
5	413577.86	1227439.25	-	-
6	413493.81	1227497.29	-	-
7	413457.82	1227458.21	-	-
8	413336.51	1227321.59	-	-
9	413331.17	1227316.51	-	-
10	413370.62	1227290.53	-	-
11	413379.7	1227298.97	-	-
1	413413.77	1227271.76	-	-



ДОКУМЕНТ ПОДПИСАН
ЭЛЕКТРОННОЙ ПОДПИСЬЮ

Сертификат: 009F0BDC181A023B64597F1E2579BEFB50

Владелец: ФЕДЕРАЛЬНАЯ СЛУЖБА ГОСУДАРСТВЕННОЙ

РЕГИСТРАЦИИ, КАДАСТРА И КАРТОГРАФИИ

Действителен: с 02.08.2024 по 26.10.2025

полное наименование должности

инициалы, фамилия

Земельный участок				
вид объекта недвижимости				
Лист № 18 раздела 4.2		Всего листов раздела 4.2: 20		Всего разделов: 8
Всего листов выписки: 66				
11.08.2025г. № КУВИ-001/2025-153775799				
Кадастровый номер:			32:18:0050403:265	
Сведения о характерных точках границы части (частей) земельного участка				
Учетный номер части: 32:18:0050403:265/9				
Система координат МСК-32, зона 1				
Номер точки	Координаты, м		Описание закрепления на местности	Средняя квадратичная погрешность определения координат характерных точек границ земельного участка, м
	X	Y		
1	2	3	4	5
1	417914.63	1231073.31	-	-
2	417648.29	1230965.67	-	-
3	417398.11	1230871.61	-	-
4	417415.09	1230824.57	-	-
5	417666.45	1230919.08	-	-
6	417920.81	1231021.88	-	-
1	417914.63	1231073.31	-	-
1	417665.5	1230934.09	-	-
2	417663.81	1230935.16	-	-
3	417664.88	1230936.85	-	-
4	417666.57	1230935.78	-	-
1	417665.5	1230934.09	-	-



ДОКУМЕНТ ПОДПИСАН
ЭЛЕКТРОННОЙ ПОДПИСЬЮ

Сертификат: 009F0BDC181A023B64597F1E2579BEFB50

Владелец: ФЕДЕРАЛЬНАЯ СЛУЖБА ГОСУДАРСТВЕННОЙ
РЕГИСТРАЦИИ, КАДАСТРА И КАРТОГРАФИИ
Действителен: с 02.08.2024 по 26.10.2025

полное наименование должности

инициалы, фамилия

Земельный участок				
вид объекта недвижимости				
Лист № 19 раздела 4.2		Всего листов раздела 4.2: 20		Всего разделов: 8
Всего листов выписки: 66				
11.08.2025г. № КУВИ-001/2025-153775799				
Кадастровый номер:			32:18:0050403:265	
Сведения о характерных точках границы части (частей) земельного участка				
Учетный номер части: 32:18:0050403:265/10				
Система координат МСК-32, зона 1				
Номер точки	Координаты, м		Описание закрепления на местности	Средняя квадратичная погрешность определения координат характерных точек границ земельного участка, м
	X	Y		
1	2	3	4	5
1	417905.37	1231150.46	-	-
2	417621.33	1231035.66	-	-
3	417372.62	1230942.23	-	-
4	417440.54	1230754.1	-	-
5	417693.98	1230849.3	-	-
6	417930.07	1230944.72	-	-
1	417905.37	1231150.46	-	-
1	417665.5	1230934.09	-	-
2	417663.81	1230935.16	-	-
3	417664.88	1230936.85	-	-
4	417666.57	1230935.78	-	-
1	417665.5	1230934.09	-	-



ДОКУМЕНТ ПОДПИСАН
ЭЛЕКТРОННОЙ ПОДПИСЬЮ


Сертификат: 009F0BDC181A023B64597F1E2579BEFB50

Владелец: ФЕДЕРАЛЬНАЯ СЛУЖБА ГОСУДАРСТВЕННОЙ
РЕГИСТРАЦИИ, КАДАСТРА И КАРТОГРАФИИ
Действителен: с 02.08.2024 по 26.10.2025

полное наименование должности

инициалы, фамилия

Земельный участок				
вид объекта недвижимости				
Лист № 20 раздела 4.2		Всего листов раздела 4.2: 20		Всего разделов: 8
Всего листов выписки: 66				
11.08.2025г. № КУВИ-001/2025-153775799				
Кадастровый номер:			32:18:0050403:265	
Сведения о характерных точках границы части (частей) земельного участка				
Учетный номер части: 32:18:0050403:265/11				
Система координат МСК-32, зона 1				
Номер точки	Координаты, м		Описание закрепления на местности	Средняя квадратичная погрешность определения координат характерных точек границ земельного участка, м
	X	Y		
1	2	3	4	5
1	414076.96	1228420.21	-	-
2	413778.37	1228482.55	-	-
3	413775.89	1228478.99	-	-
4	414075.69	1228416.39	-	-
1	414076.96	1228420.21	-	-

полное наименование должности	<div><div>ДОКУМЕНТ ПОДПИСАН ЭЛЕКТРОННОЙ ПОДПИСЬЮ</div><div>Сертификат: 009F0BDC181A023B64597F1E2579BEFB50</div><div>Владелец: ФЕДЕРАЛЬНАЯ СЛУЖБА ГОСУДАРСТВЕННОЙ РЕГИСТРАЦИИ, КАДАСТРА И КАРТОГРАФИИ</div><div>Действителен: с 02.08.2024 по 26.10.2025</div></div>	инициалы, фамилия