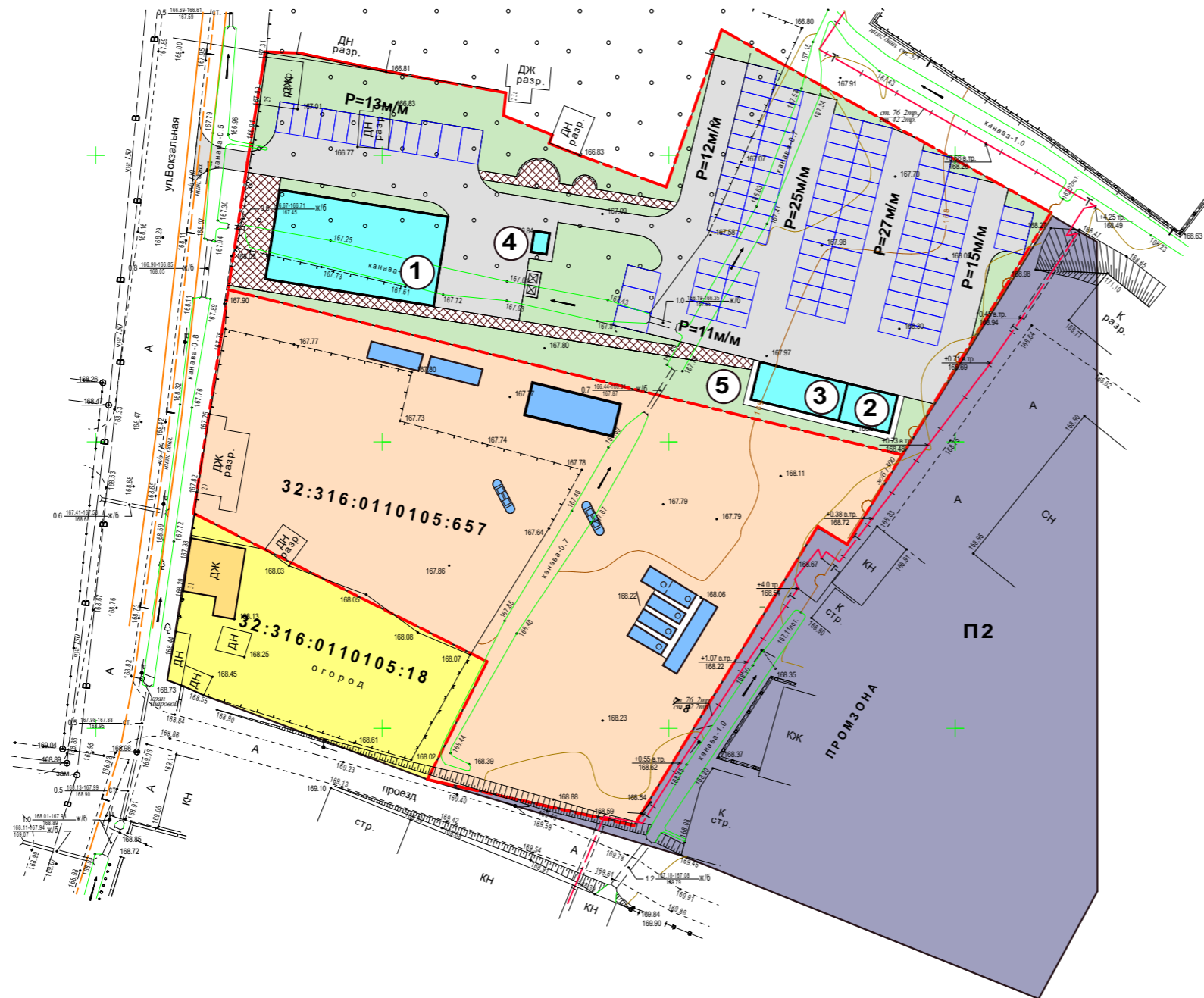


Обоснование перевода участка площадью 6445м² с кадастровым номером 32:31:0110105:658 из зоны ЖЗ в зону П2. Брянская область, г.Новозыбков, ул. Вокзальная, уч.25








Чертеж планировки территории.(Основной чертеж). М 1:1000



ЭКСПЛИКАЦИЯ

1. Магазин
2. Шиномонтаж
3. Автомойка
4. ТП
5. Локальные очистные сооружения

УСЛОВНЫЕ ОБОЗНАЧЕНИЯ

-  Проектируемые здания и сооружения
-  Здания и сооружения АЗС
-  Зона промышленных предприятий IV-V класса опасности
-  Участок ИЖС
-  Асфальтобетонное покрытие
-  Плиточное покрытие
-  Озеленение

Согласовано

Инд. № подл. Подп. и дата. Взам. инв. №

						17/ 2020 - ПП			
						Обоснование перевода участка площадью 6445м ² с кадастровым номером 32:31:0110105:658 из зоны ЖЗ в зону П2. Брянская область, г.Новозыбков, ул. Вокзальная, уч.25			
Изм.	Кол.	Лист	№ док.	Подп.	Дата	Материалы по обоснованию	Стадия	Лист	Листов
ГАП		Грозева					ПП	3	
Н.контр.		Тимошина							
ГИП		Калмыков							
Разраб.		Лобанова				Чертеж планировки территории (Основной чертеж). М 1:1000	ООО "АКВАРЕЛЬ"		